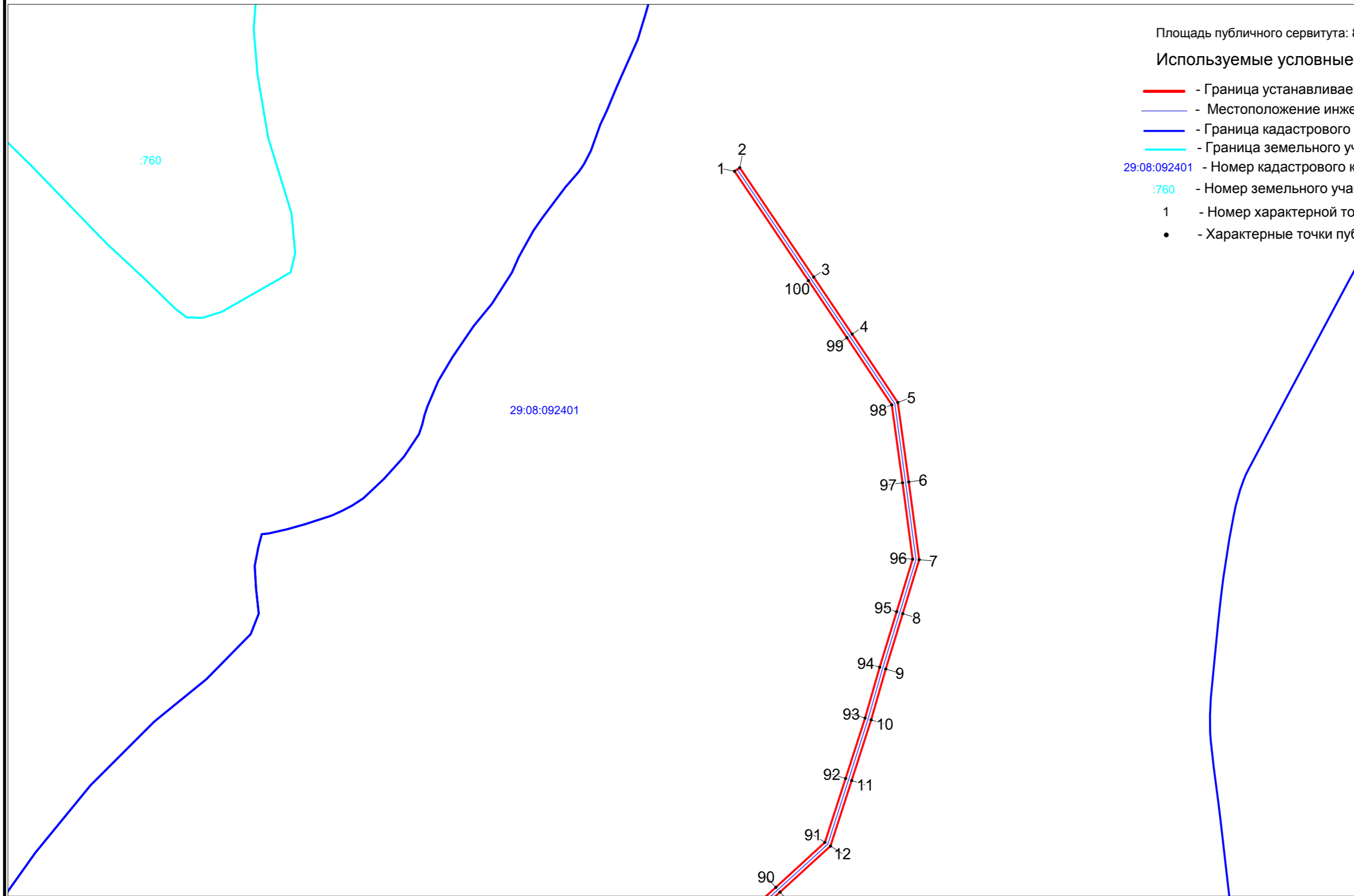


Схема расположения границ публичного сервитута ВЛ-0.4кВ животноводческий комплекс

Площадь публичного сервитута: 8768 кв.м

Используемые условные знаки и обозначения:

- - Граница устанавливаемого публичного сервитута
- - Местоположение инженерного сооружения
- - Граница кадастрового квартала по сведениям ЕГРН
- - Граница земельного участка по сведениям ЕГРН
- 29:08:092401 - Номер кадастрового квартала по сведениям ЕГРН
- :760 - Номер земельного участка по сведениям ЕГРН
- 1 - Номер характерной точки публичного сервитута
- - Характерные точки публичного сервитута



Масштаб 1 : 2500

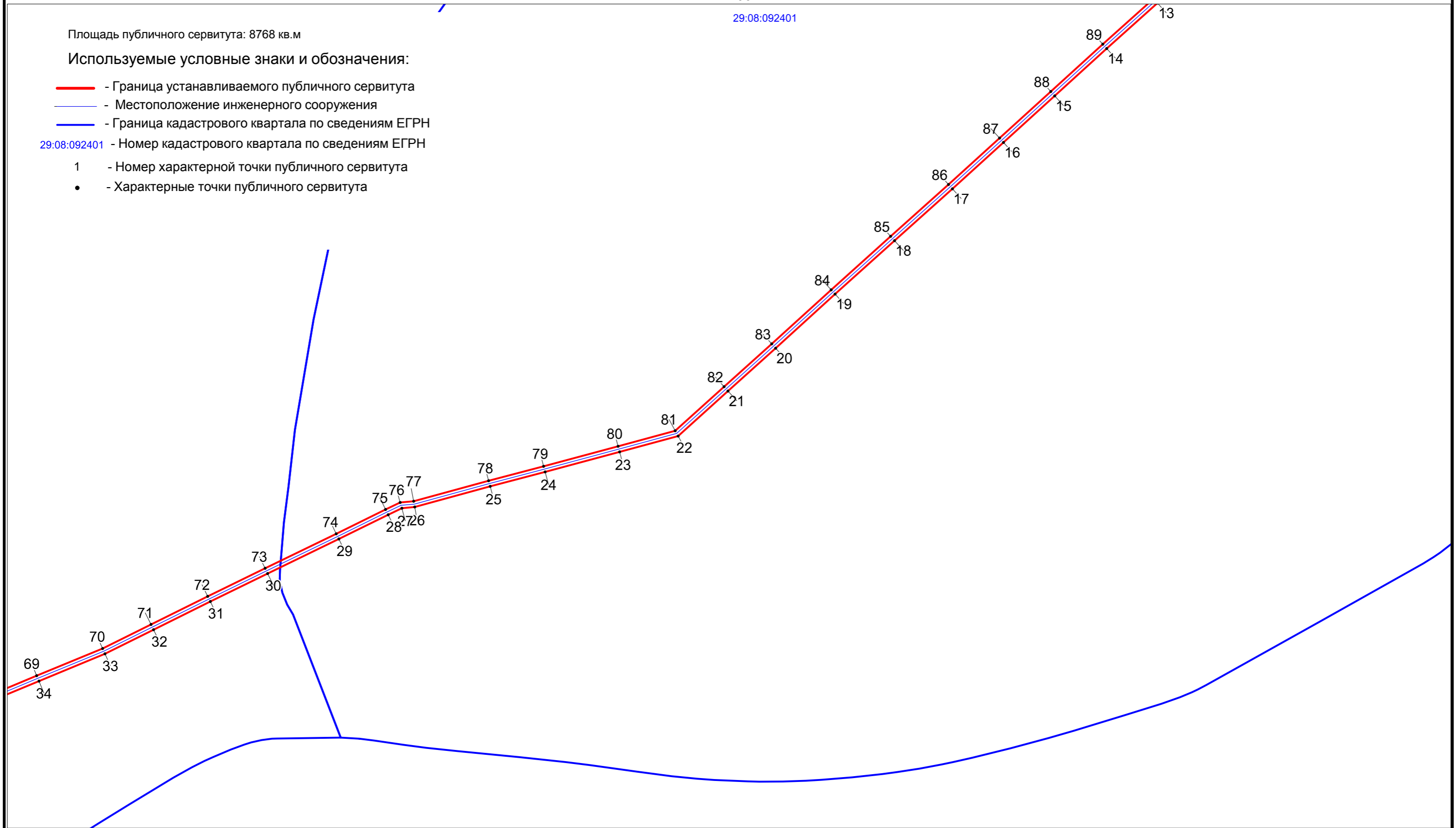
Схема расположения границ публичного сервитута ВЛ-0.4кВ животноводческий комплекс

29:08:092401

Площадь публичного сервитута: 8768 кв.м

Используемые условные знаки и обозначения:

- - Граница устанавливаемого публичного сервитута
- - Местоположение инженерного сооружения
- - Граница кадастрового квартала по сведениям ЕГРН
- 29:08:092401 - Номер кадастрового квартала по сведениям ЕГРН
- 1 - Номер характерной точки публичного сервитута
- - Характерные точки публичного сервитута



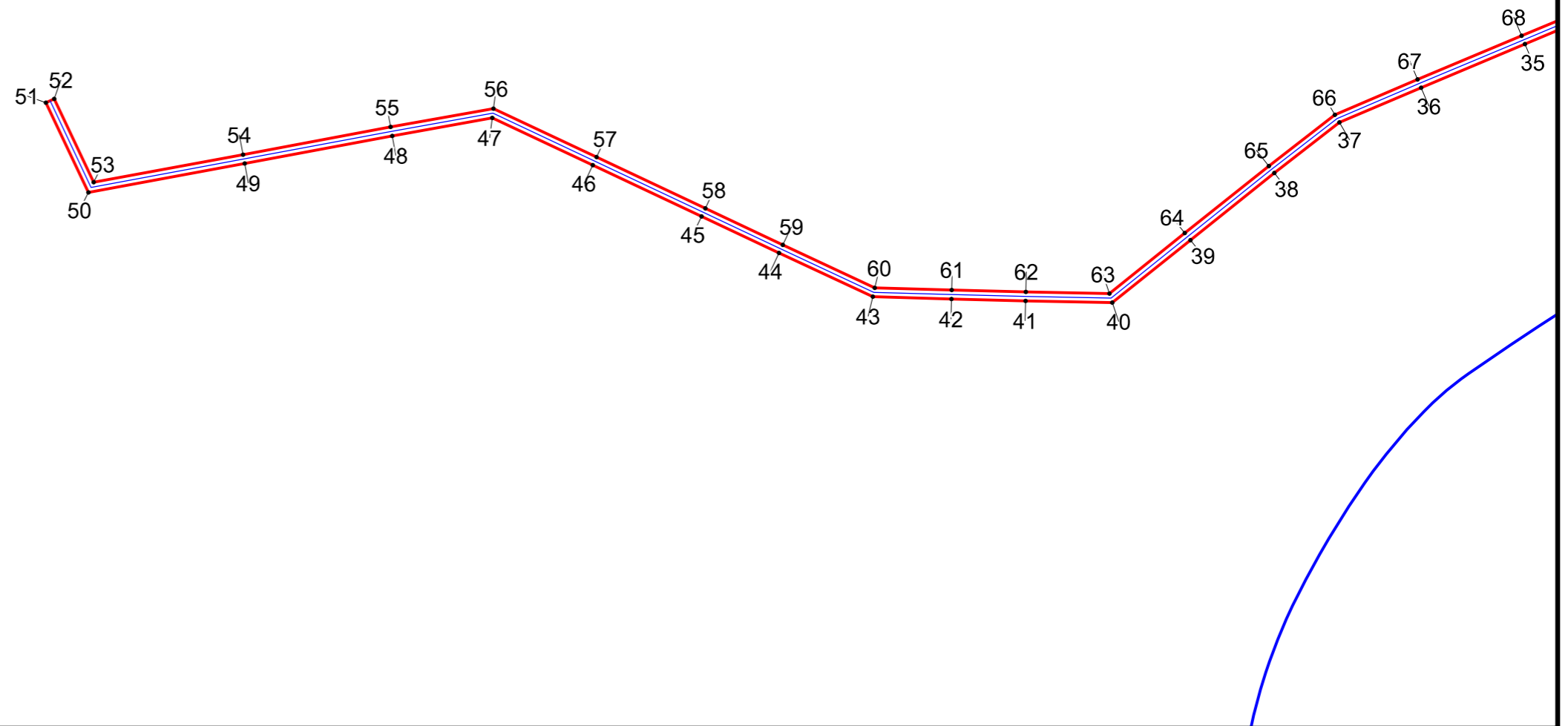
Масштаб 1 : 2500

Схема расположения границ публичного сервитута ВЛ-0.4кВ животноводческий комплекс

Площадь публичного сервитута: 8768 кв.м

Используемые условные знаки и обозначения:

- - Граница устанавливаемого публичного сервитута
- - Местоположение инженерного сооружения
- - Граница кадастрового квартала по сведениям ЕГРН
- 29:08:092501 - Номер кадастрового квартала по сведениям ЕГРН
- 1 - Номер характерной точки публичного сервитута
- - Характерные точки публичного сервитута



Масштаб 1 : 2500