

Схема расположения границ публичного сервитута  
ВЛ-0.4кВ с-з Красноборский

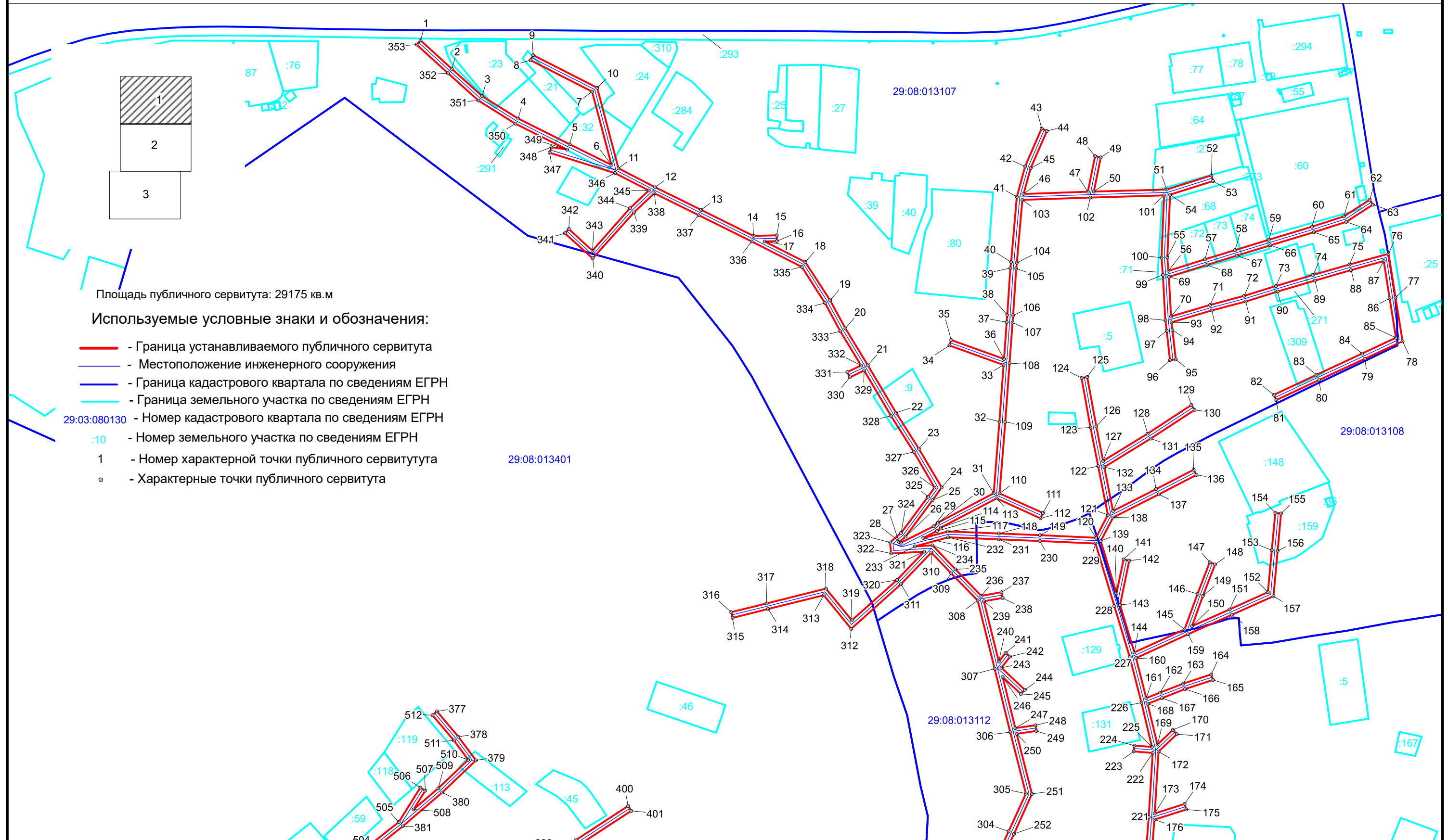
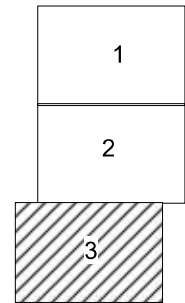
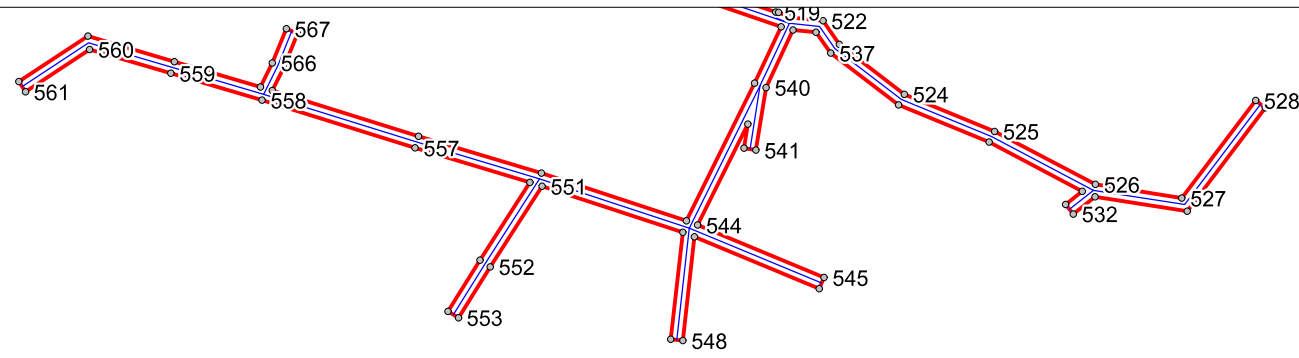








Схема расположения границ публичного сервитута  
ВЛ-0.4кВ с-з Красноборский



Площадь публичного сервитута: 29175 кв.м

Используемые условные знаки и обозначения:

-  - Граница устанавливаемого публичного сервитута
-  - Местоположение инженерного сооружения
-  - Граница кадастрового квартала по сведениям ЕГРН
-  - Граница земельного участка по сведениям ЕГРН
- 29:03:080130 - Номер кадастрового квартала по сведениям ЕГРН
- :10 - Номер земельного участка по сведениям ЕГРН
- 1 - Номер характерной точки публичного сервитута
- o - Характерные точки публичного сервитута

Масштаб 1 : 2500