







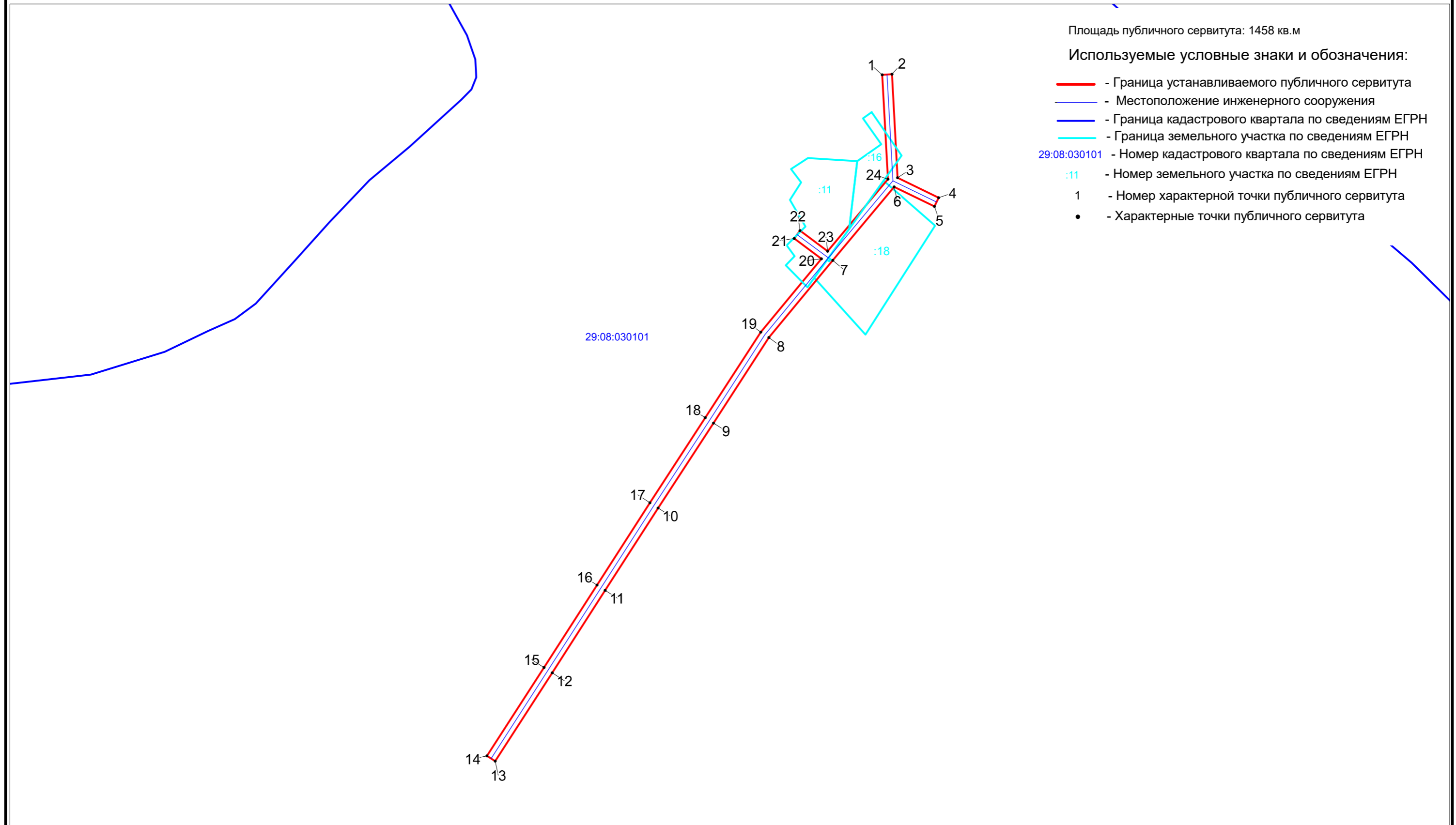


Схема расположения границ публичного сервитута
ВЛ-0.4кВ Выставка

Площадь публичного сервитута: 1458 кв.м

Используемые условные знаки и обозначения:

-  - Граница устанавливаемого публичного сервитута
-  - Местоположение инженерного сооружения
-  - Граница кадастрового квартала по сведениям ЕГРН
-  - Граница земельного участка по сведениям ЕГРН
-  - Номер кадастрового квартала по сведениям ЕГРН
-  - Номер земельного участка по сведениям ЕГРН
-  - Номер характерной точки публичного сервитута
-  - Характерные точки публичного сервитута



Масштаб 1 : 1500