

Схема расположения границ публичного сервитута  
ВЛ-0.4 кВ в с.Черевково

Площадь публичного сервитута: 60890 кв.м

Используемые условные знаки и обозначения:

- - Граница устанавливаемого публичного сервитута
- - Местоположение инженерного сооружения
- - Граница кадастрового квартала по сведениям ЕГРН
- - Граница земельного участка по сведениям ЕГРН
- 29:08:104236 - Номер кадастрового квартала по сведениям ЕГРН
- :10 - Номер земельного участка по сведениям ЕГРН
- 1 - Номер характерной точки публичного сервитута
- o - Характерные точки публичного сервитута

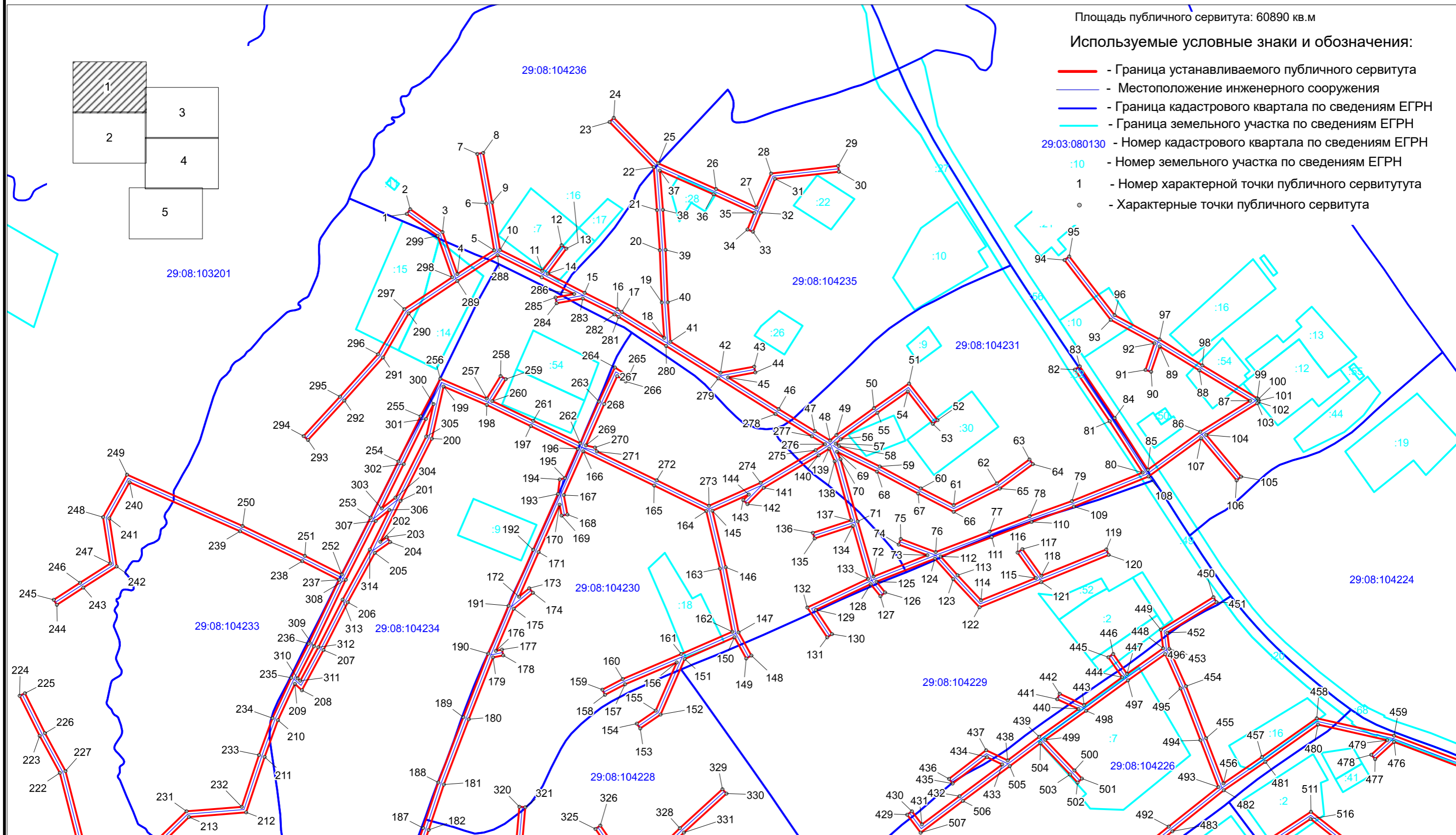


Схема расположения границ публичного сервитута  
ВЛ-0.4 кВ в с.Черевково

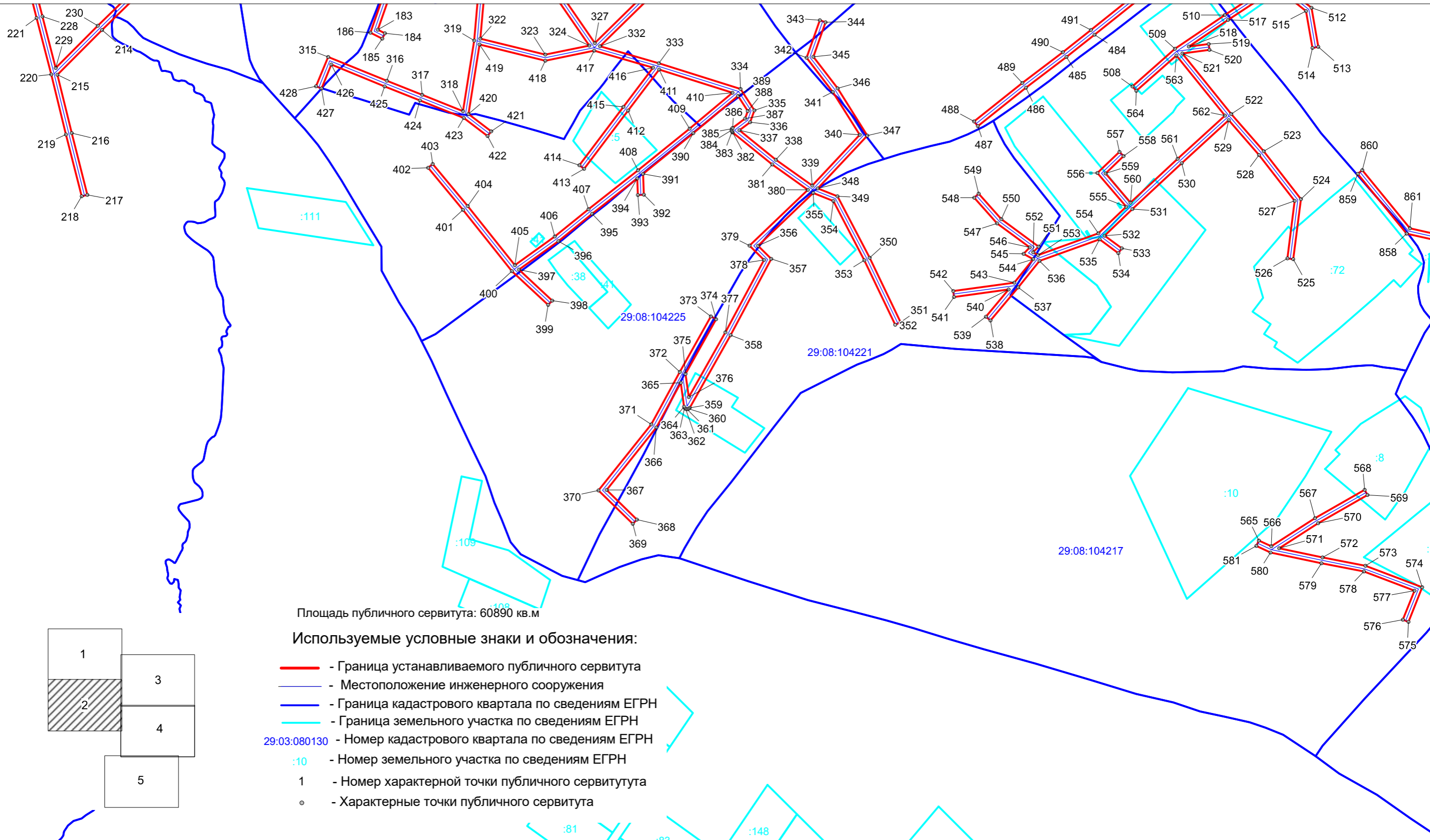






Схема расположения границ публичного сервитута  
ВЛ-0.4 кВ в с.Черевково

Площадь публичного сервитута: 60890 кв.м

Используемые условные знаки и обозначения:

-  - Граница устанавливаемого публичного сервитута
-  - Местоположение инженерного сооружения
-  - Граница кадастрового квартала по сведениям ЕГРН
-  - Граница земельного участка по сведениям ЕГРН
- 29:03:080130 - Номер кадастрового квартала по сведениям ЕГРН
- :10 - Номер земельного участка по сведениям ЕГРН
- 1 - Номер характерной точки публичного сервитута
- - Характерные точки публичного сервитута

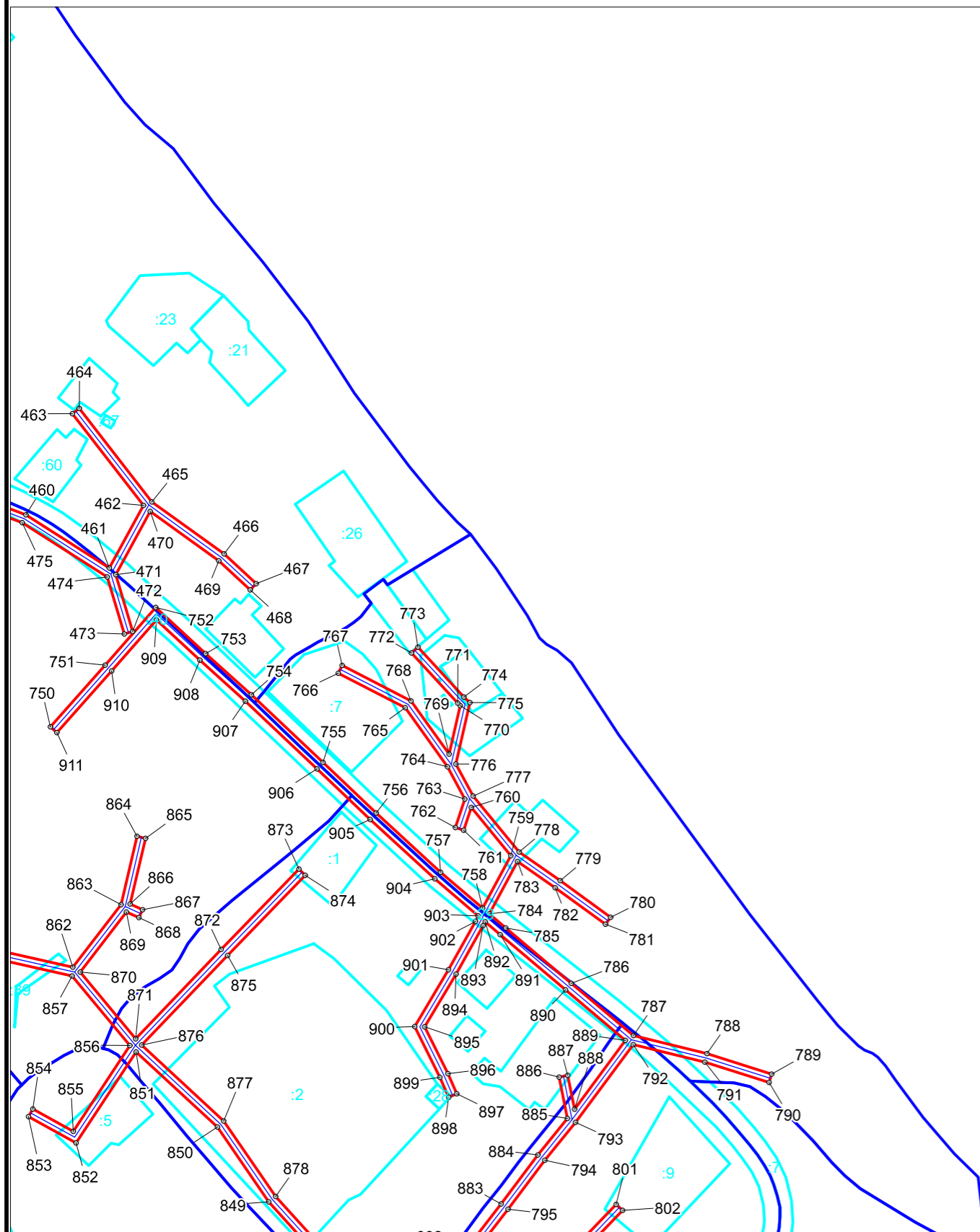
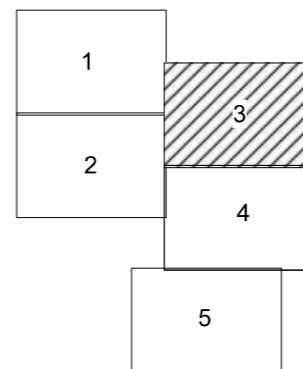
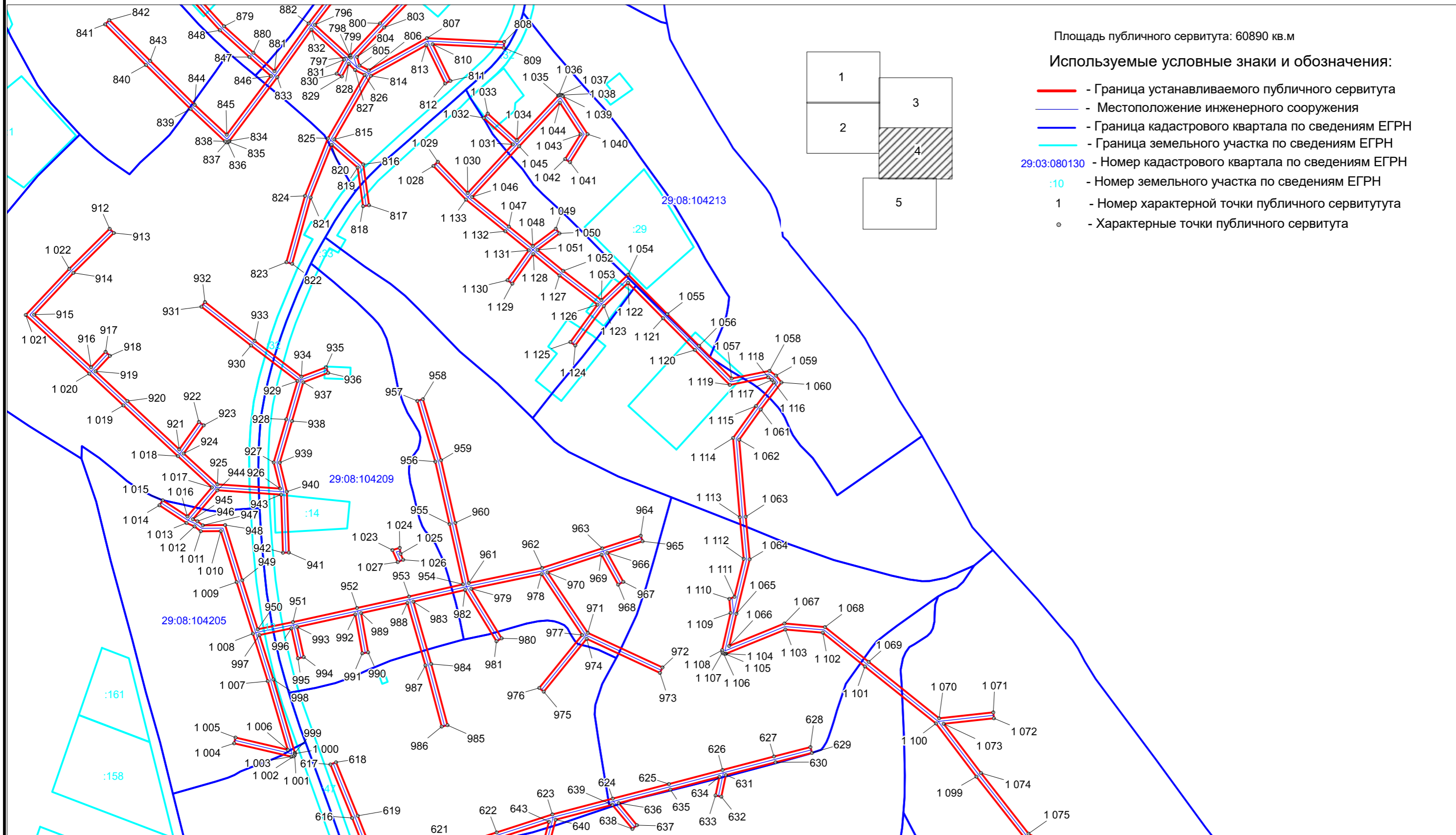


Схема расположения границ публичного сервитута  
ВЛ-0.4 кВ в с.Черевково



**Схема расположения границ публичного сервитута  
ВЛ-0.4 кВ в с.Черевково**

