

Схема расположения границ публичного сервитута  
ВЛ-0.4кВ летние дойки с-за Пермогорский

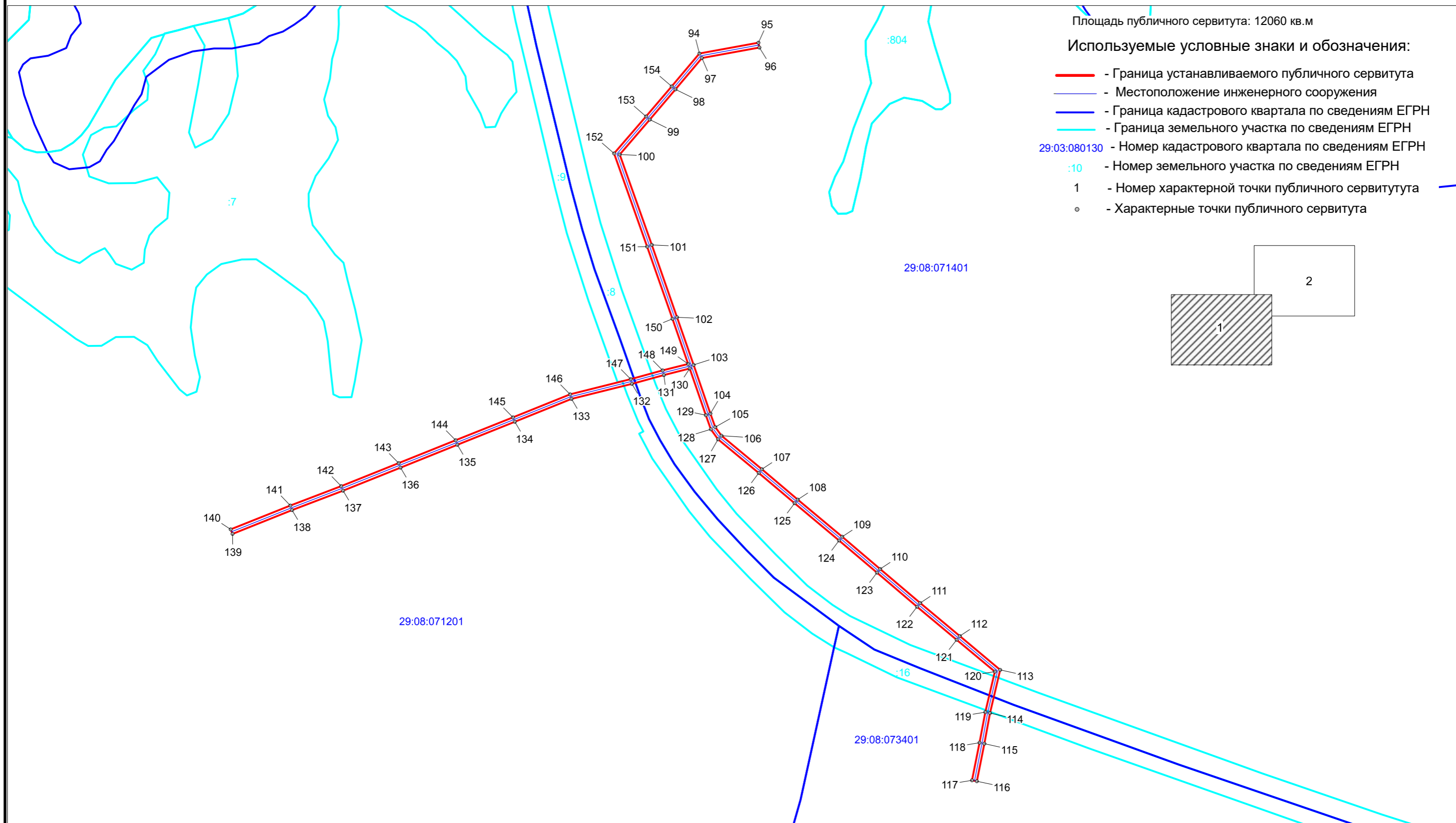
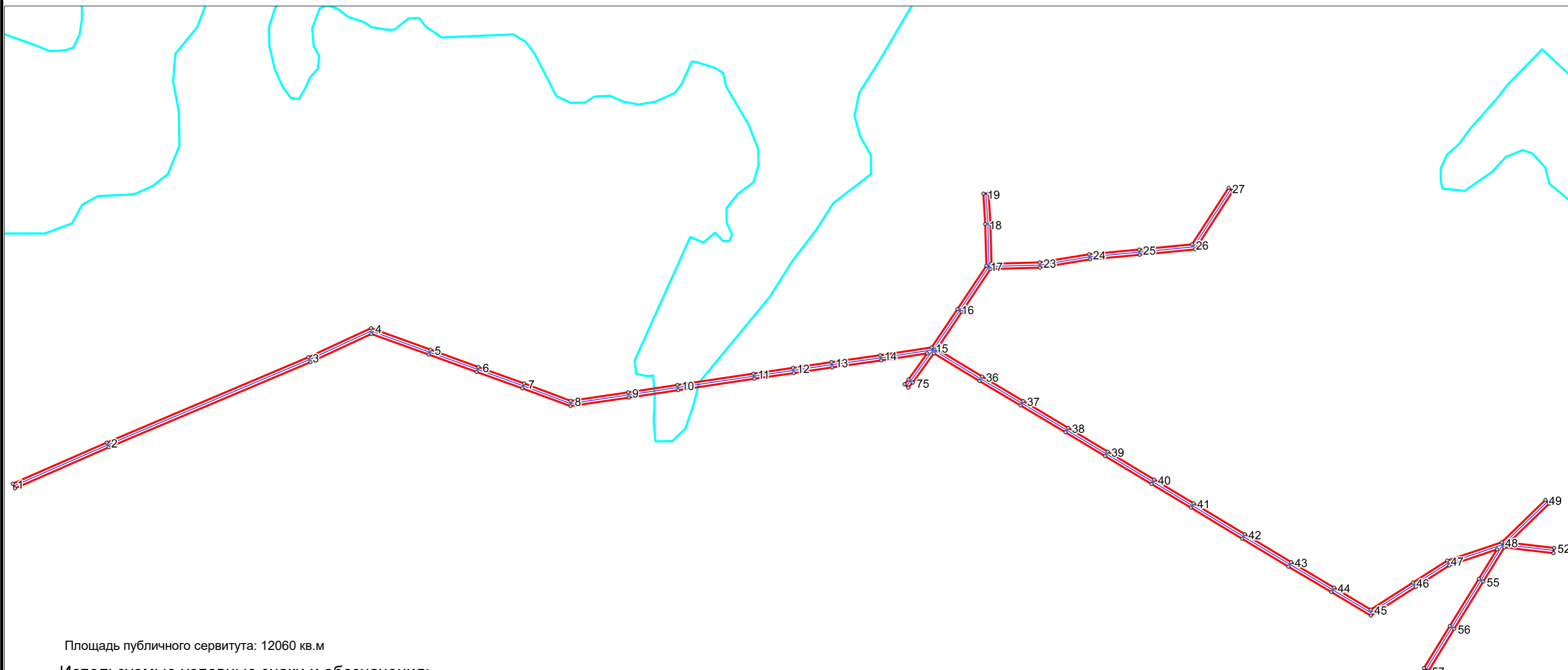










Схема расположения границ публичного сервитута  
ВЛ-0.4кВ летние дойки с-за Пермогорский



Площадь публичного сервитута: 12060 кв.м

Используемые условные знаки и обозначения:

-  - Граница устанавливаемого публичного сервитута
-  - Местоположение инженерного сооружения
-  - Граница кадастрового квартала по сведениям ЕГРН
-  - Граница земельного участка по сведениям ЕГРН
-  29:03:080130 - Номер кадастрового квартала по сведениям ЕГРН
-  :10 - Номер земельного участка по сведениям ЕГРН
-  1 - Номер характерной точки публичного сервитута
-  - Характерные точки публичного сервитута

