



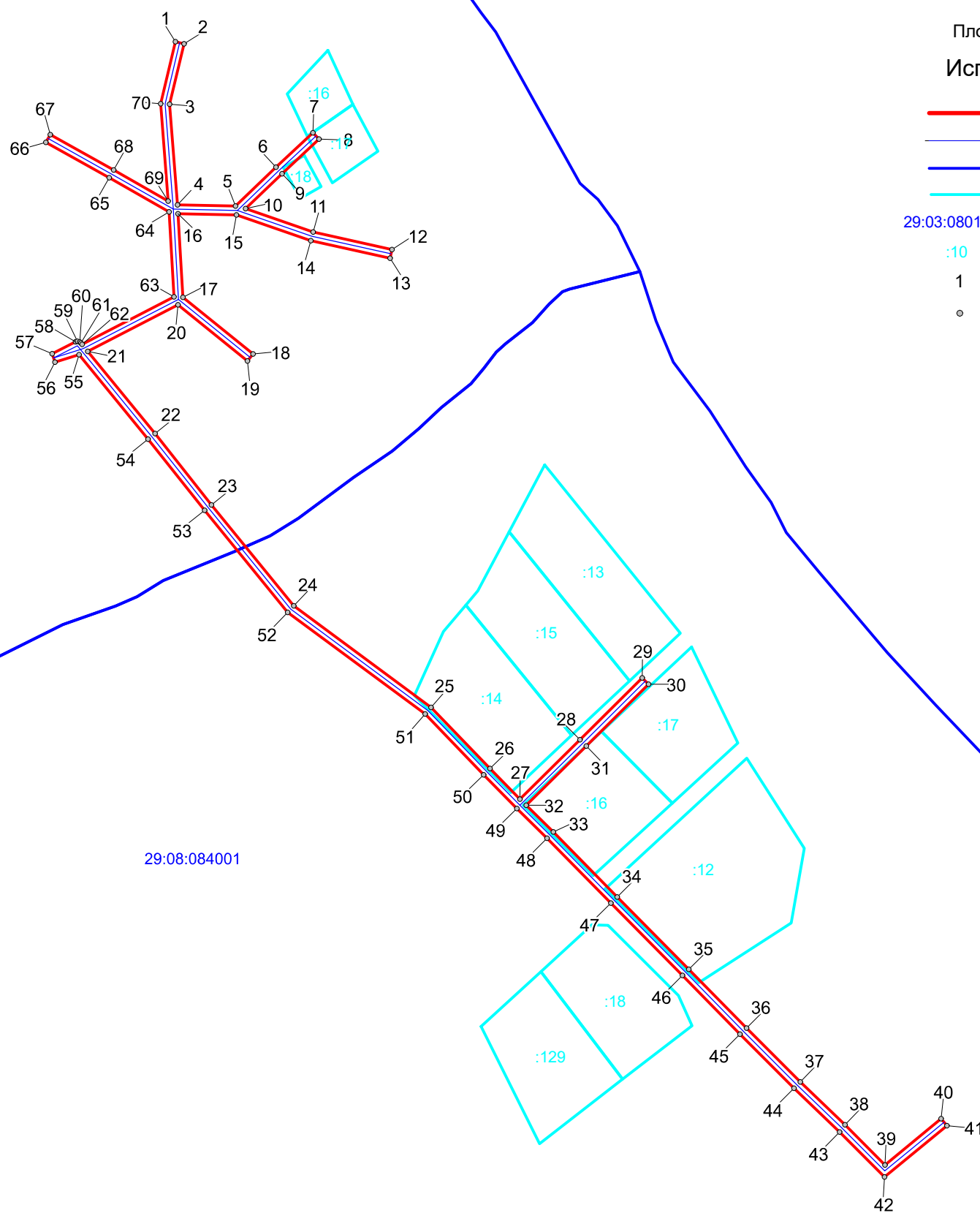


Схема расположения границ публичного сервитута  
ВЛ-10кВ л.1 ВЛ-0.4кВ ТП Кондратьевска

Площадь публичного сервитута: 192403 кв.м

Используемые условные знаки и обозначения:

-  - Граница устанавливаемого публичного сервитута
-  - Местоположение инженерного сооружения
-  - Граница кадастрового квартала по сведениям ЕГРН
-  - Граница земельного участка по сведениям ЕГРН
- 29:03:080130 - Номер кадастрового квартала по сведениям ЕГРН
- :10 - Номер земельного участка по сведениям ЕГРН
- 1 - Номер характерной точки публичного сервитута
- o - Характерные точки публичного сервитута



Масштаб 1 : 2500