
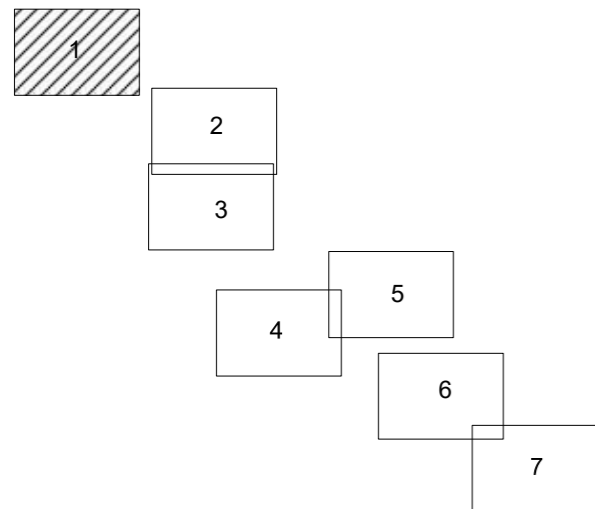


Схема расположения границ публичного сервитута
ВЛ-0.4кВ В.Шилово. Большая

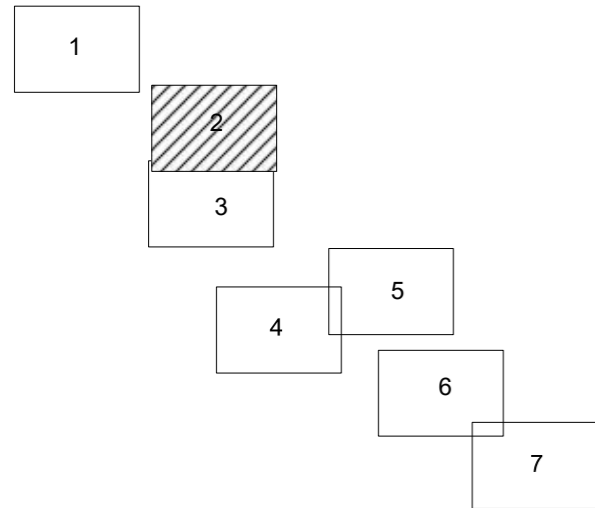


Площадь публичного сервитута: 45466 кв.м

Используемые условные знаки и обозначения:





- - Граница устанавливаемого публичного сервитута
- - Местоположение инженерного сооружения
- - Граница кадастрового квартала по сведениям ЕГРН
- - Граница земельного участка по сведениям ЕГРН
- 29:03:080130 - Номер кадастрового квартала по сведениям ЕГРН
- :10 - Номер земельного участка по сведениям ЕГРН
- 1 - Номер характерной точки публичного сервитута
- - Характерные точки публичного сервитута

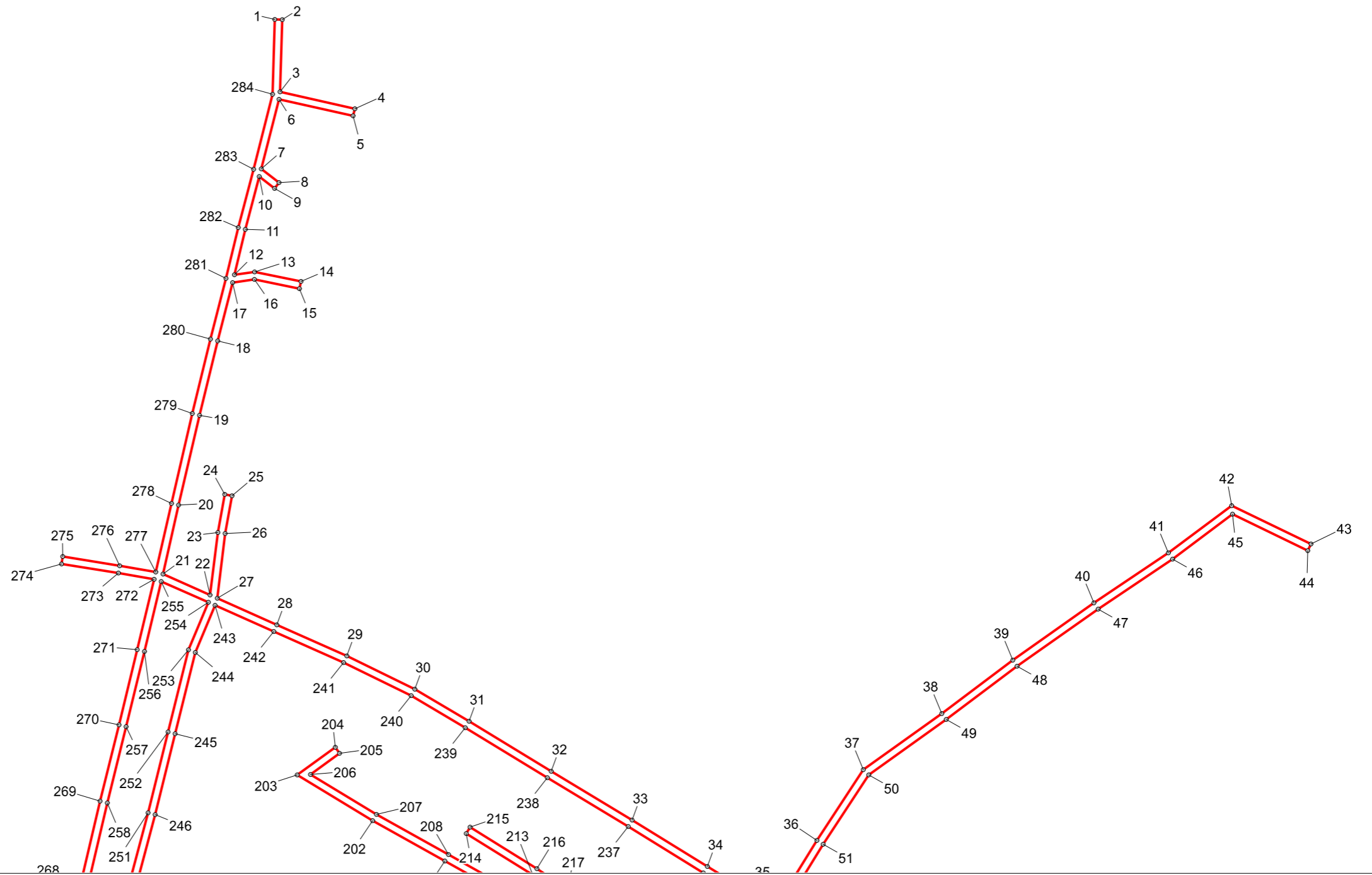
Схема расположения границ публичного сервитута
ВЛ-0.4кВ В.Шилово. Большая



Площадь публичного сервитута: 45466 кв.м

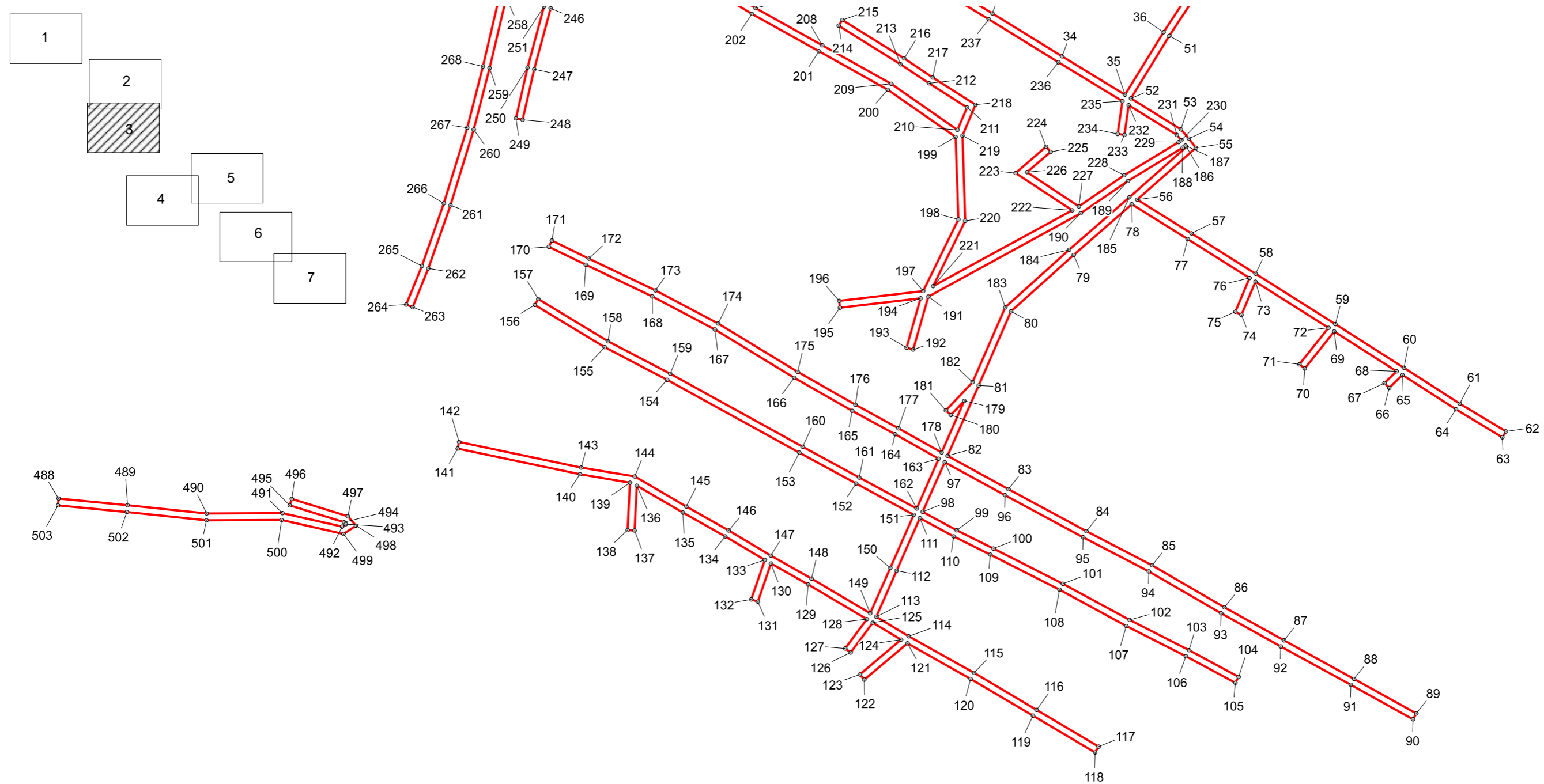
Используемые условные знаки и обозначения:

-  - Граница устанавливаемого публичного сервитута
-  - Местоположение инженерного сооружения
-  - Граница кадастрового квартала по сведениям ЕГРН
-  - Граница земельного участка по сведениям ЕГРН
- 29:03:080130 - Номер кадастрового квартала по сведениям ЕГРН
- :10 - Номер земельного участка по сведениям ЕГРН
- 1 - Номер характерной точки публичного сервитута
- - Характерные точки публичного сервитута



Масштаб 1 : 2500

Схема расположения границ публичного сервитута
ВЛ-0.4кВ В.Шилово. Большая



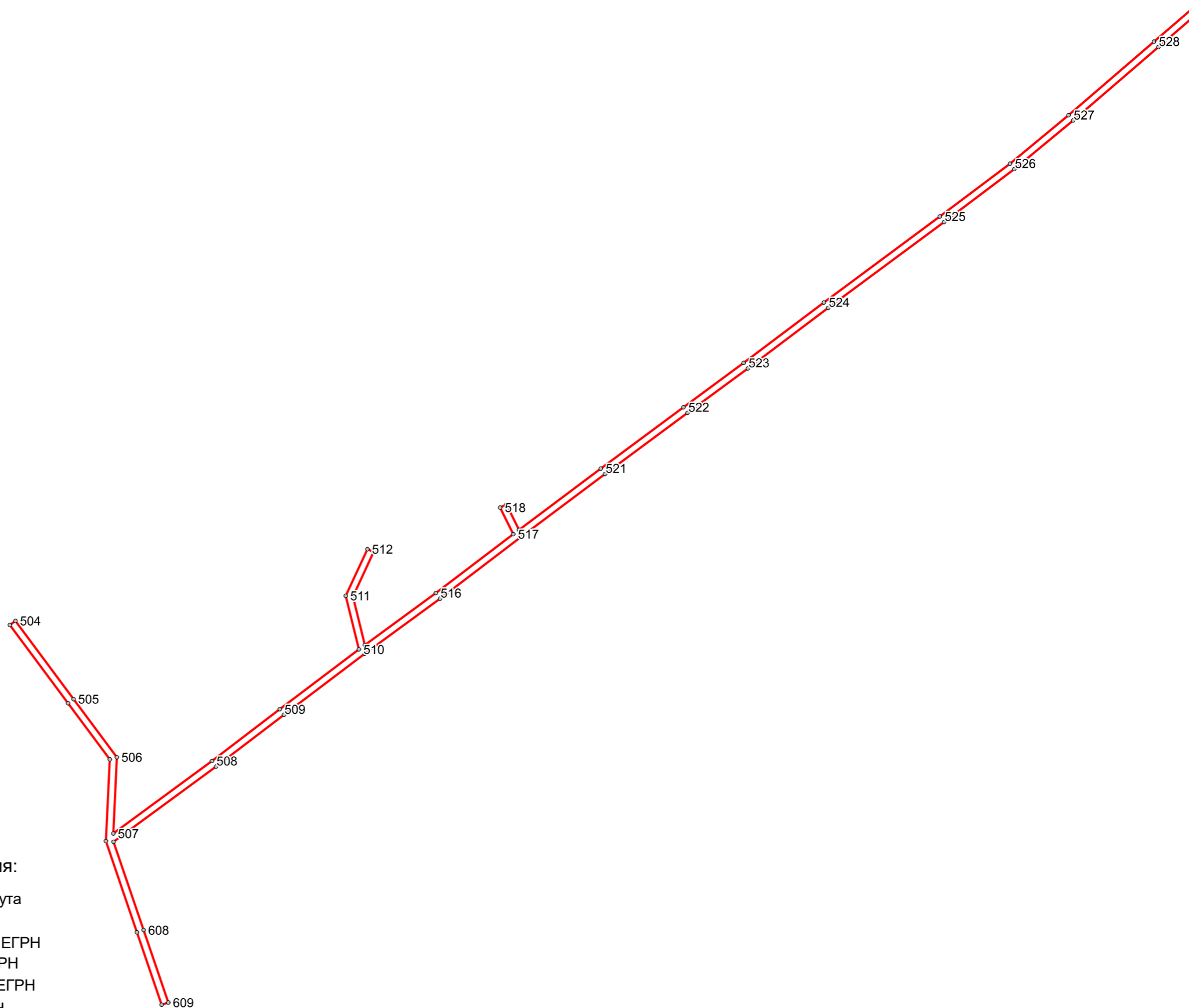
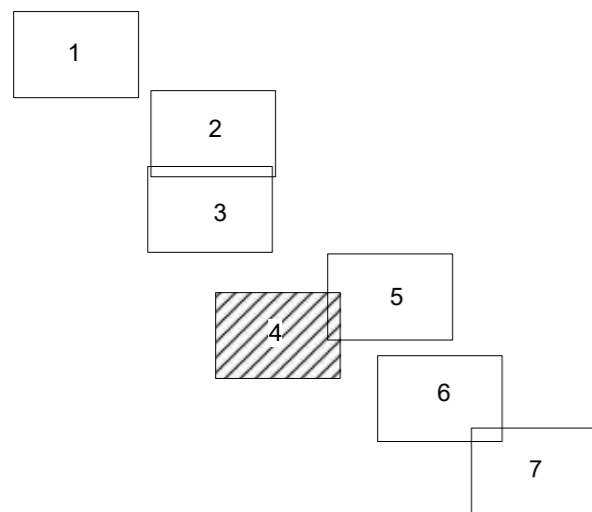
Площадь публичного сервитута: 45466 кв.м

Используемые условные знаки и обозначения:

- - Граница устанавливаемого публичного сервитута
- - Местоположение инженерного сооружения
- - Граница кадастрового квартала по сведениям ЕГРН
- - Граница земельного участка по сведениям ЕГРН
- 29:03:080130 - Номер кадастрового квартала по сведениям ЕГРН
- :10 - Номер земельного участка по сведениям ЕГРН
- 1 - Номер характерной точки публичного сервитута
- - Характерные точки публичного сервитута

Масштаб 1 : 2500

Схема расположения границ публичного сервитута
ВЛ-0.4кВ В.Шилово. Большая



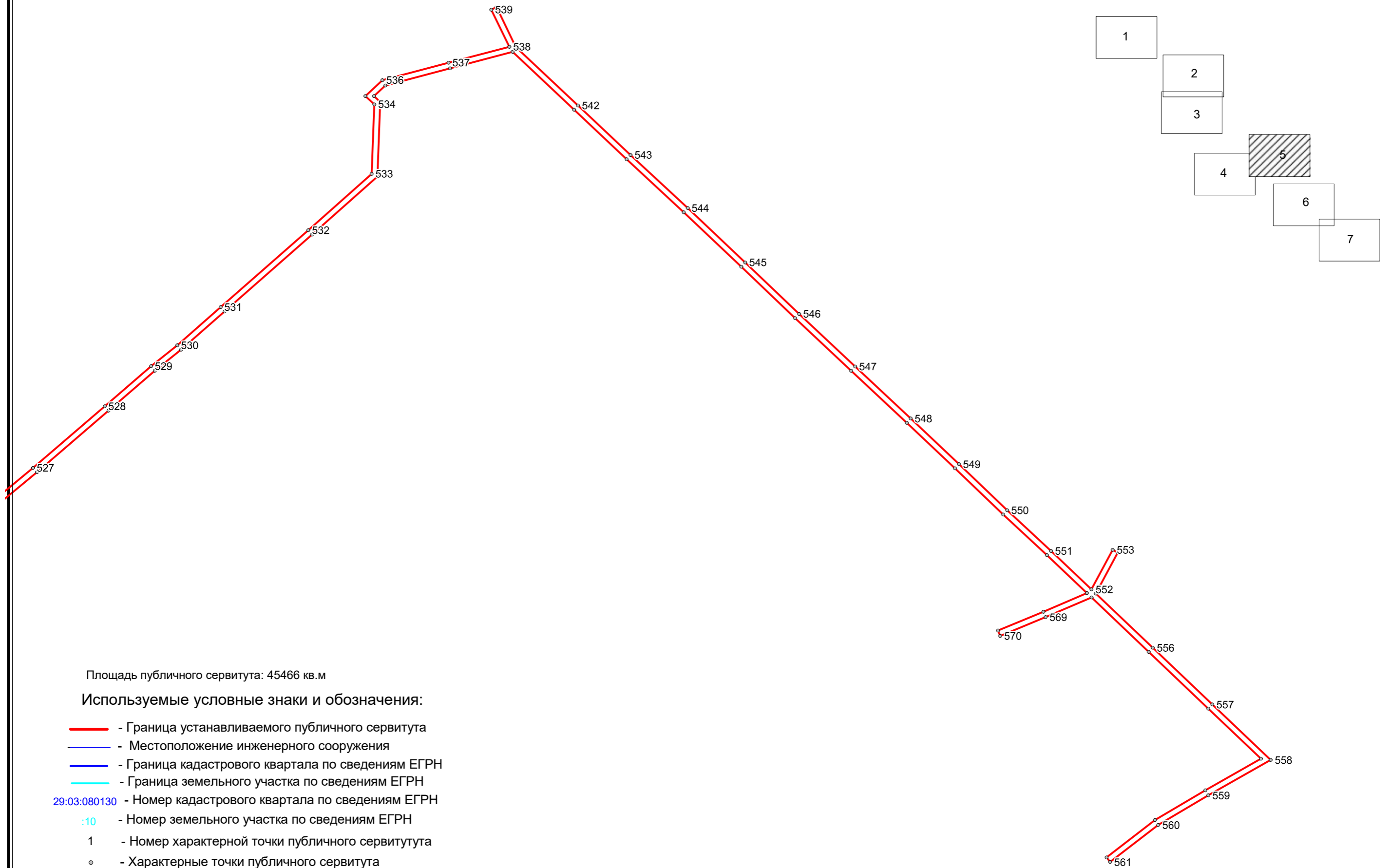
Площадь публичного сервитута: 45466 кв.м

Используемые условные знаки и обозначения:

- - Граница устанавливаемого публичного сервитута
- - Местоположение инженерного сооружения
- - Граница кадастрового квартала по сведениям ЕГРН
- - Граница земельного участка по сведениям ЕГРН
- 29:03:080130 - Номер кадастрового квартала по сведениям ЕГРН
- :10 - Номер земельного участка по сведениям ЕГРН
- 1 - Номер характерной точки публичного сервитута
- - Характерные точки публичного сервитута

Масштаб 1 : 2500

Схема расположения границ публичного сервитута
ВЛ-0.4кВ В.Шилово. Большая



Масштаб 1 : 2500

Схема расположения границ публичного сервитута
ВЛ-0.4кВ В.Шилово. Большая

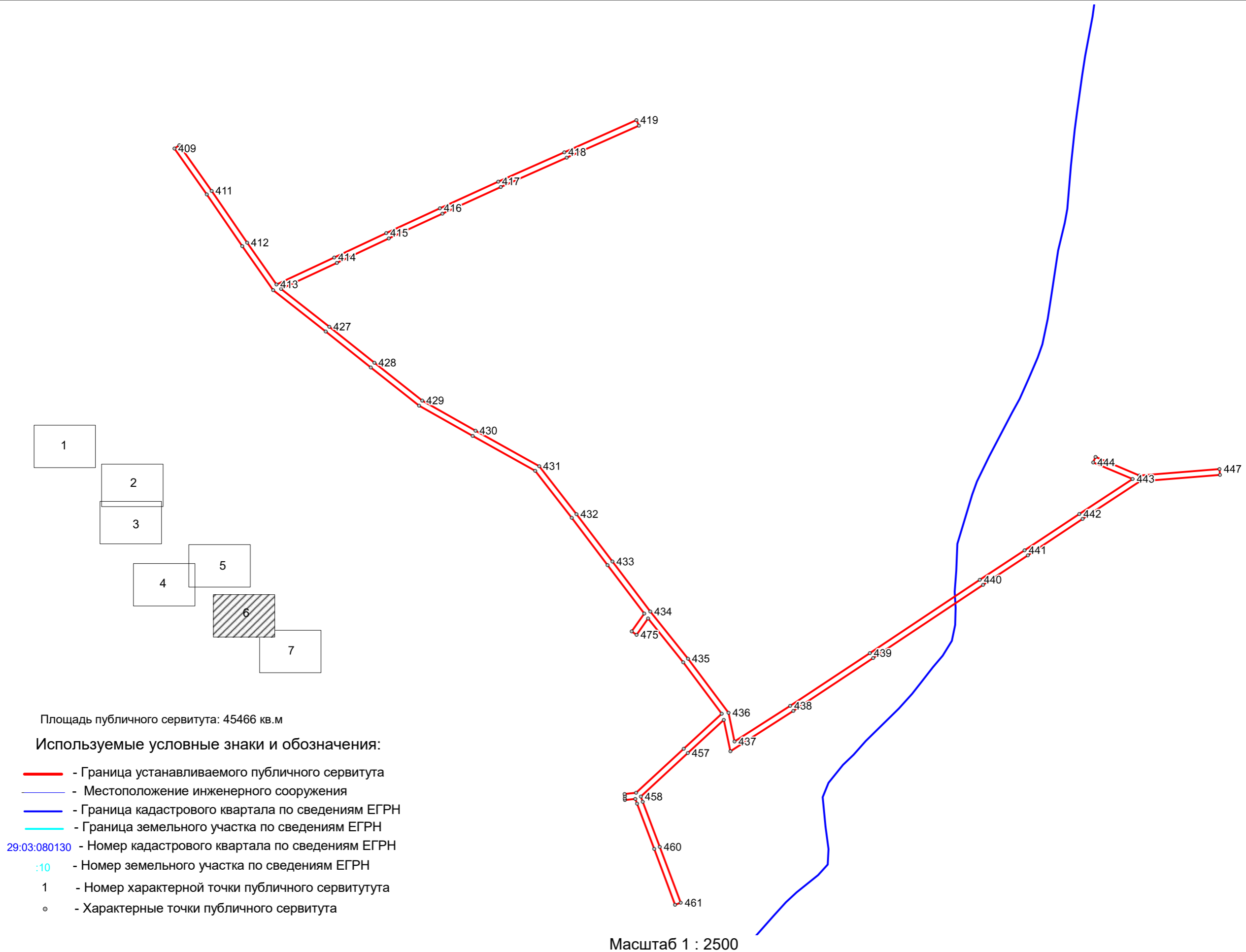



Схема расположения границ публичного сервитута
ВЛ-0.4кВ В.Шилово. Большая



Площадь публичного сервитута: 45466 кв.м

Используемые условные знаки и обозначения:

- - Граница устанавливаемого публичного сервитута
- - Местоположение инженерного сооружения
- - Граница кадастрового квартала по сведениям ЕГРН
- - Граница земельного участка по сведениям ЕГРН
- 29:03:080130 - Номер кадастрового квартала по сведениям ЕГРН
- :10 - Номер земельного участка по сведениям ЕГРН
- 1 - Номер характерной точки публичного сервитута
- o - Характерные точки публичного сервитута

Масштаб 1 : 2500