




Схема расположения границ публичного сервитута
ВЛ-0.4кВ линия 1 Горка

Площадь публичного сервитута: 5710 кв.м

Используемые условные знаки и обозначения:

-  - Граница устанавливаемого публичного сервитута
-  - Местоположение инженерного сооружения
-  - Граница кадастрового квартала по сведениям ЕГРН
- 29:08:090701 - Номер кадастрового квартала по сведениям ЕГРН
- 1 - Номер характерной точки публичного сервитута
- - Характерные точки публичного сервитута

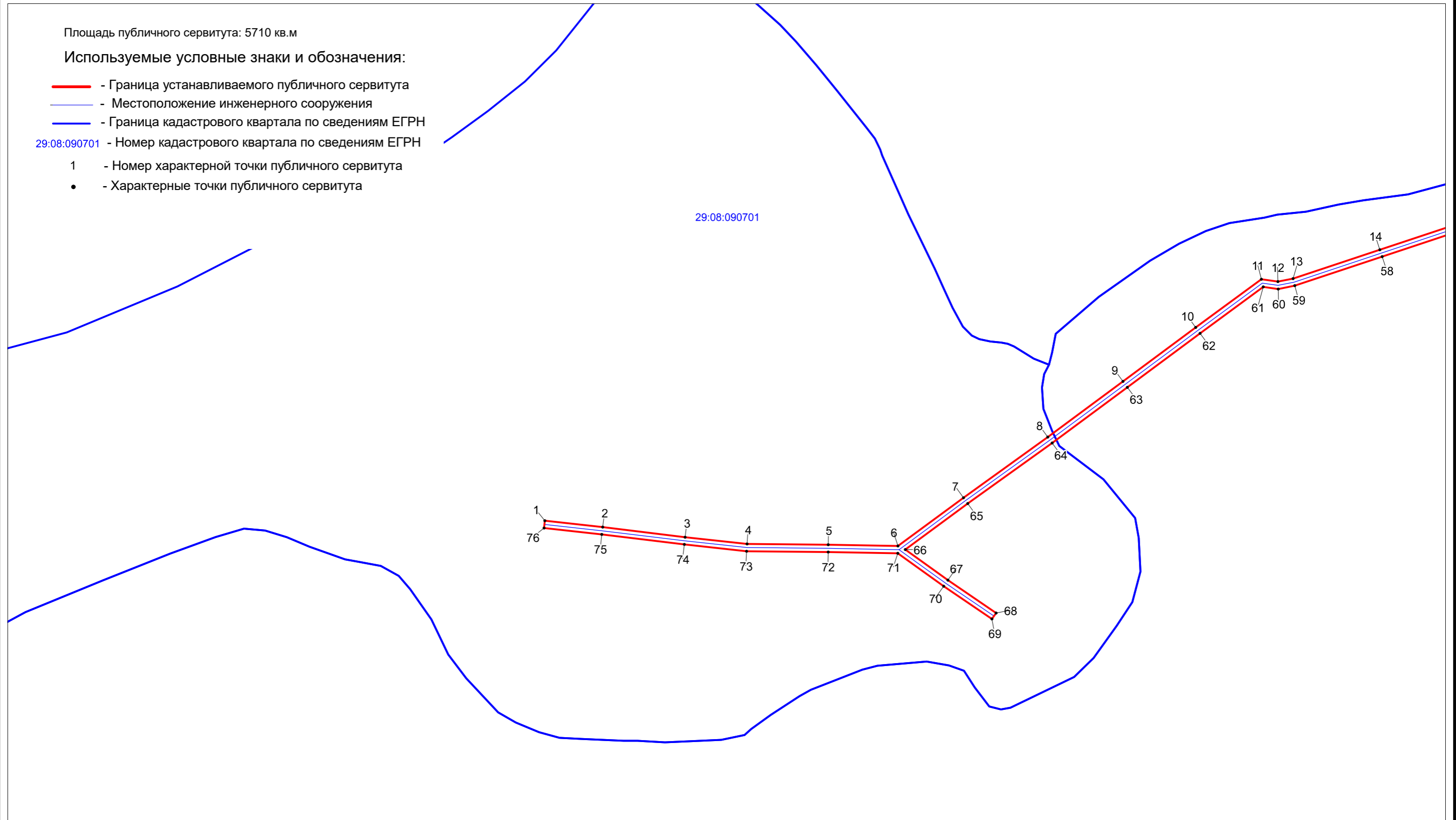





Схема расположения границ публичного сервитута
ВЛ-0.4кВ линия 1 Горка

Площадь публичного сервитута: 5710 кв.м

Используемые условные знаки и обозначения:

-  - Граница устанавливаемого публичного сервитута
-  - Местоположение инженерного сооружения
-  - Граница кадастрового квартала по сведениям ЕГРН
- 29:08:093601 - Номер кадастрового квартала по сведениям ЕГРН
- 1 - Номер характерной точки публичного сервитута
- - Характерные точки публичного сервитута

