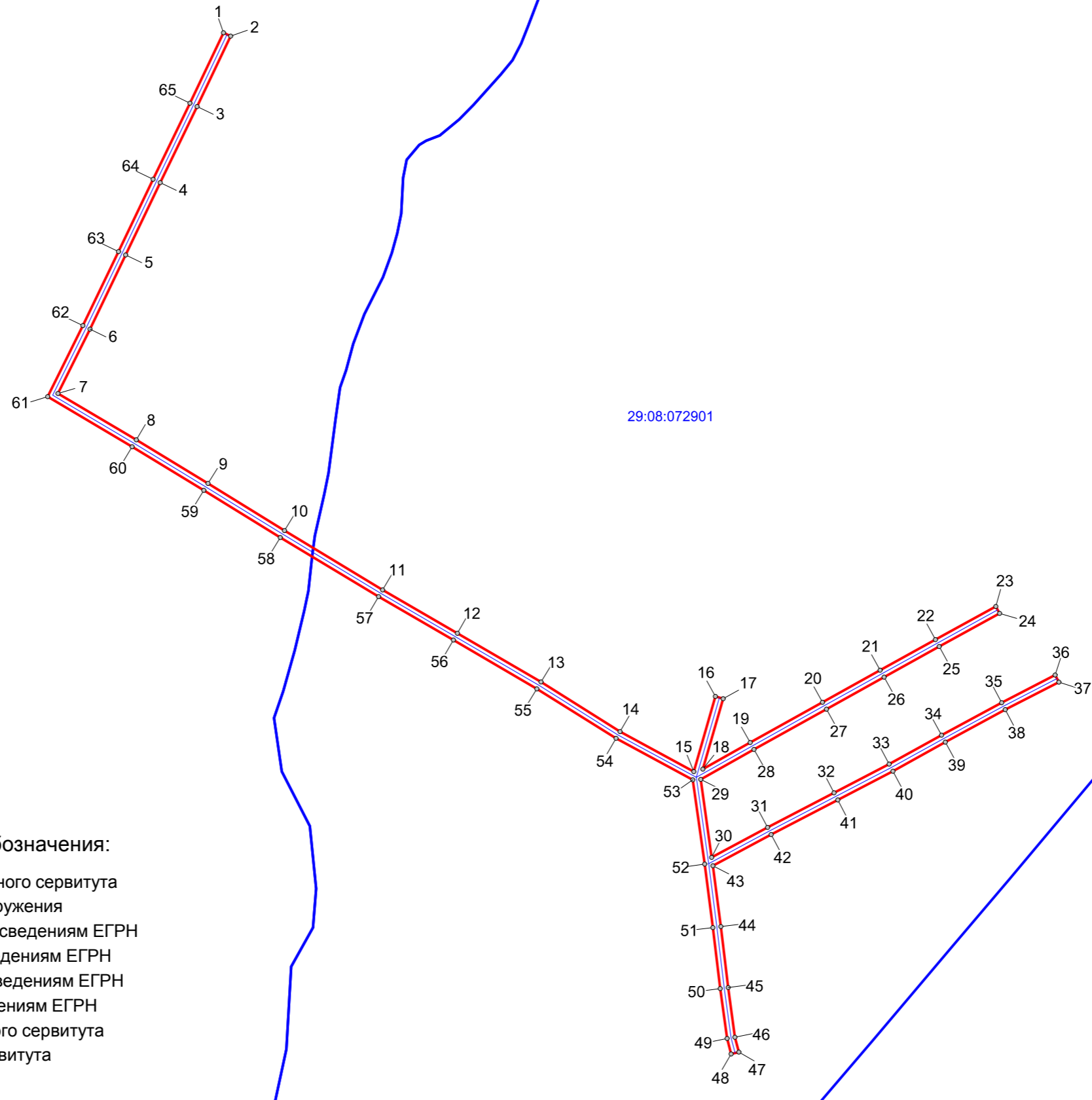









Схема расположения границ публичного сервитута
ВЛ-10кВ л.2 ВЛ-0.4кВ ТП Антропово



Используемые условные знаки и обозначения:

-  - Граница устанавливаемого публичного сервитута
-  - Местоположение инженерного сооружения
-  - Граница земельного участка по сведениям ЕГРН
-  29:08:022101 - Номер кадастрового квартала по сведениям ЕГРН
-  :37 - Номер земельного участка по сведениям ЕГРН
-  1 - Номер характерной точки публичного сервитута
-  ◦ - Характерные точки публичного сервитута

Масштаб 1 : 2500