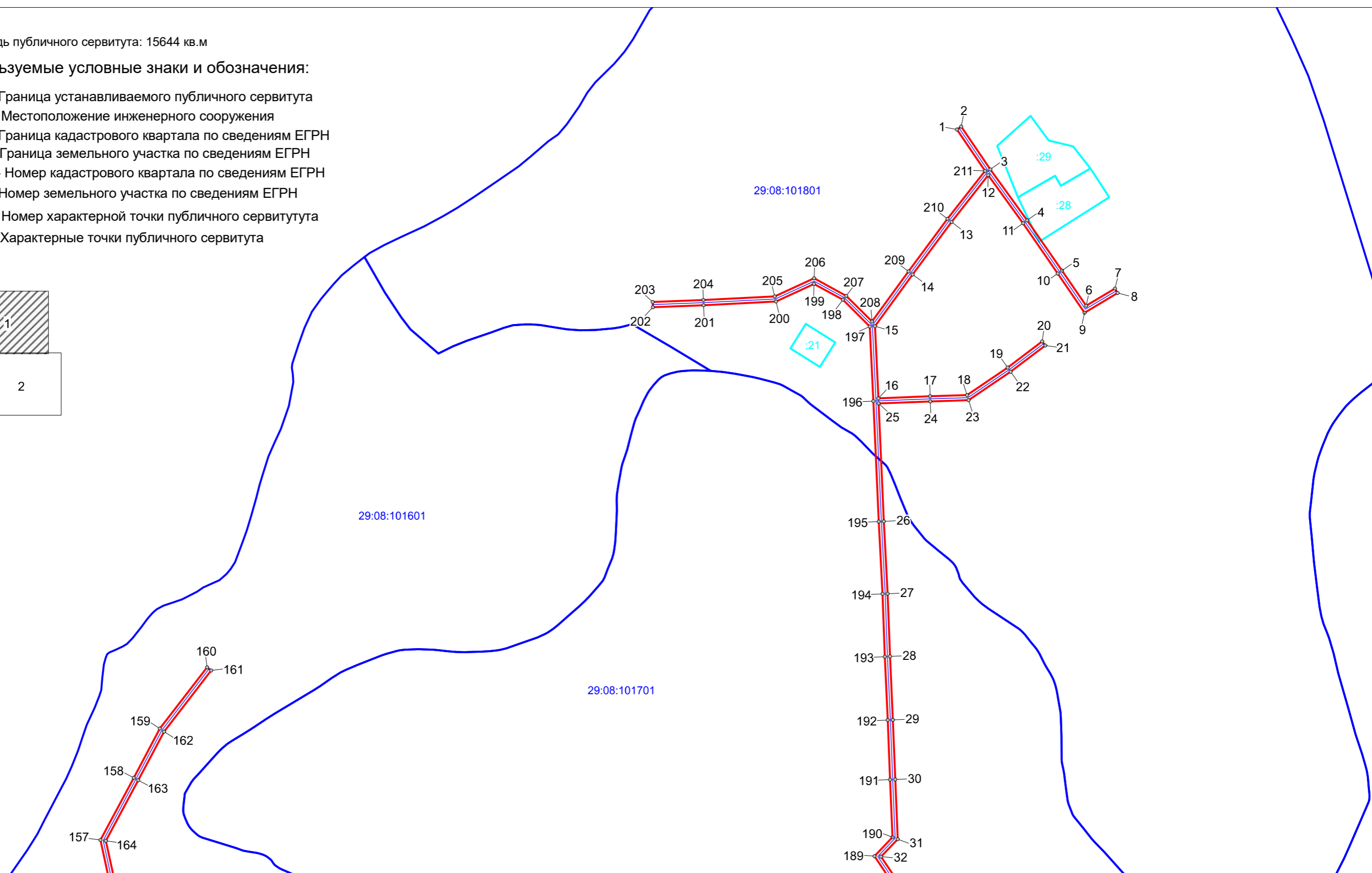
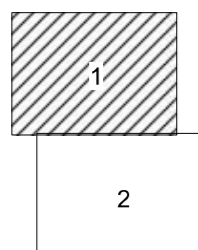


Схема расположения границ публичного сервитута
ВЛ-0.4кВ Савинская

Площадь публичного сервитута: 15644 кв.м

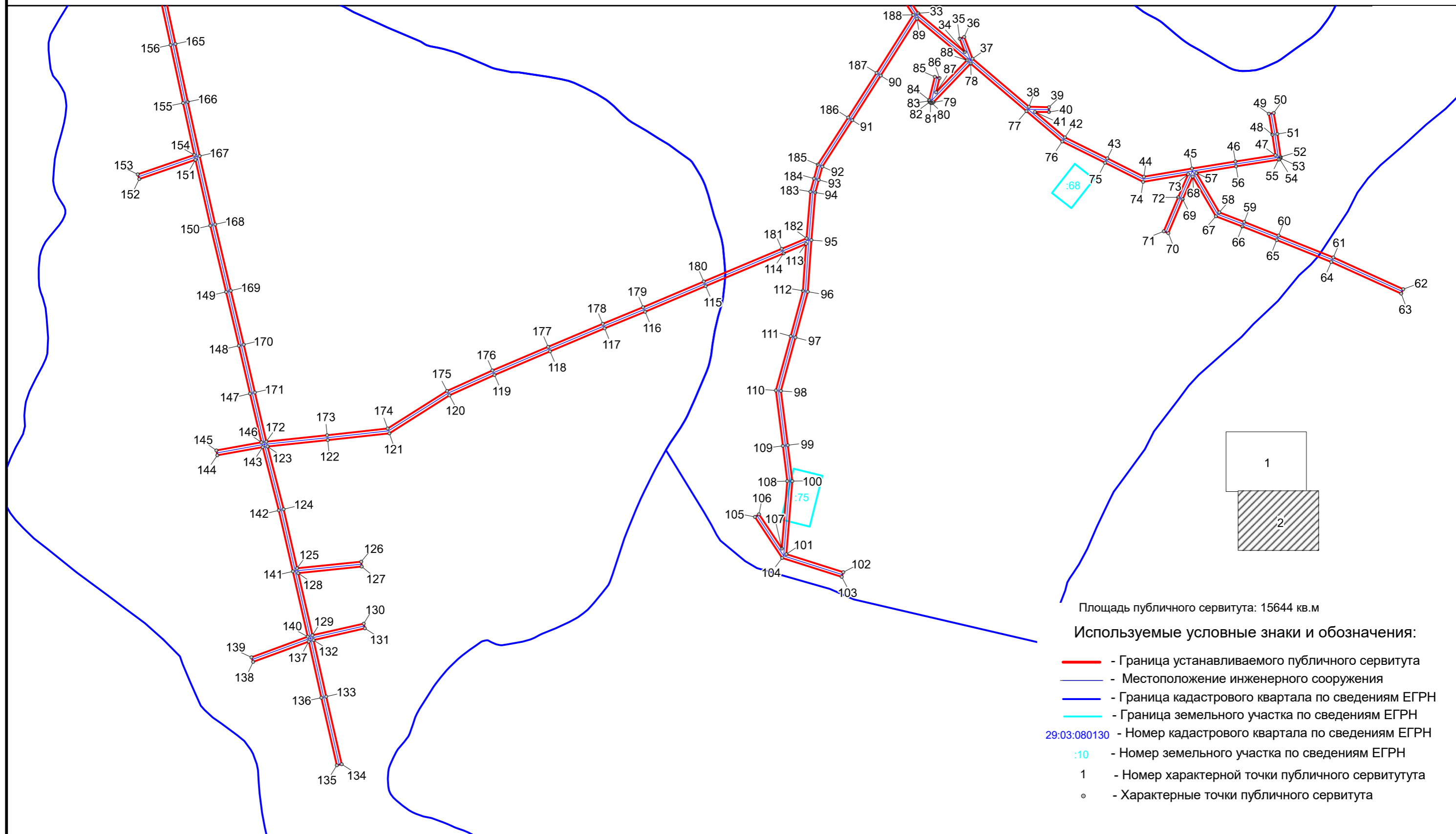
Используемые условные знаки и обозначения:

- - Граница устанавливаемого публичного сервитута
- - Местоположение инженерного сооружения
- - Граница кадастрового квартала по сведениям ЕГРН
- - Граница земельного участка по сведениям ЕГРН
- 29:03:080130 - Номер кадастрового квартала по сведениям ЕГРН
- :10 - Номер земельного участка по сведениям ЕГРН
- 1 - Номер характерной точки публичного сервитута
- o - Характерные точки публичного сервитута



Масштаб 1 : 3000

Схема расположения границ публичного сервитута
ВЛ-0.4кВ Савинская



Масштаб 1 : 3000