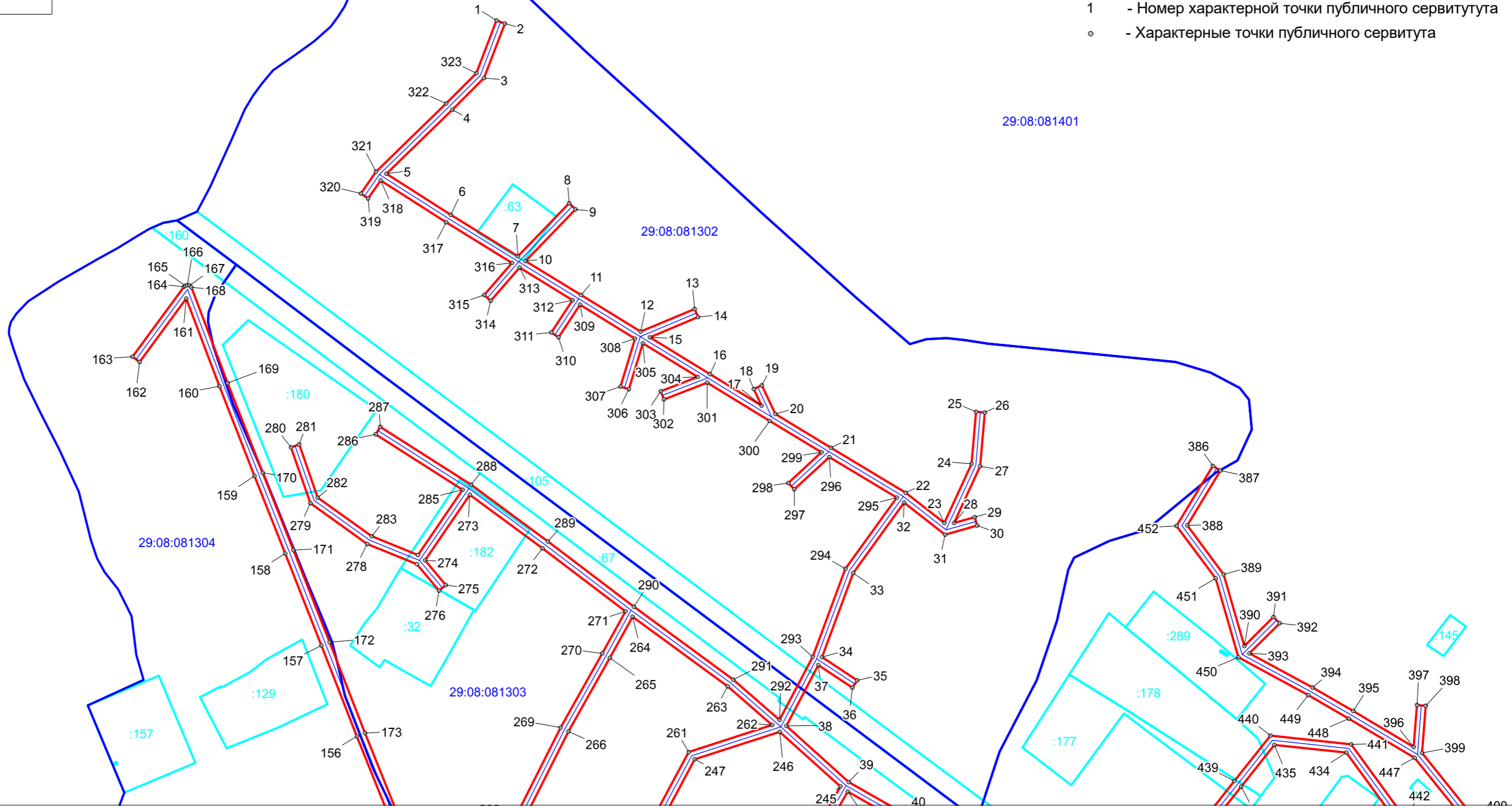
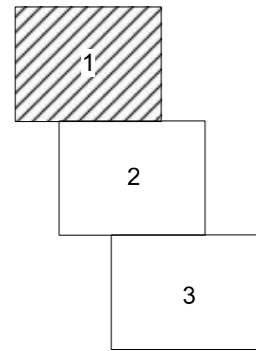


Схема расположения границ публичного сервитута
ВЛ-0.4кВ д.Ершевская с-з Телеговский

Площадь публичного сервитута: 25229 кв.м

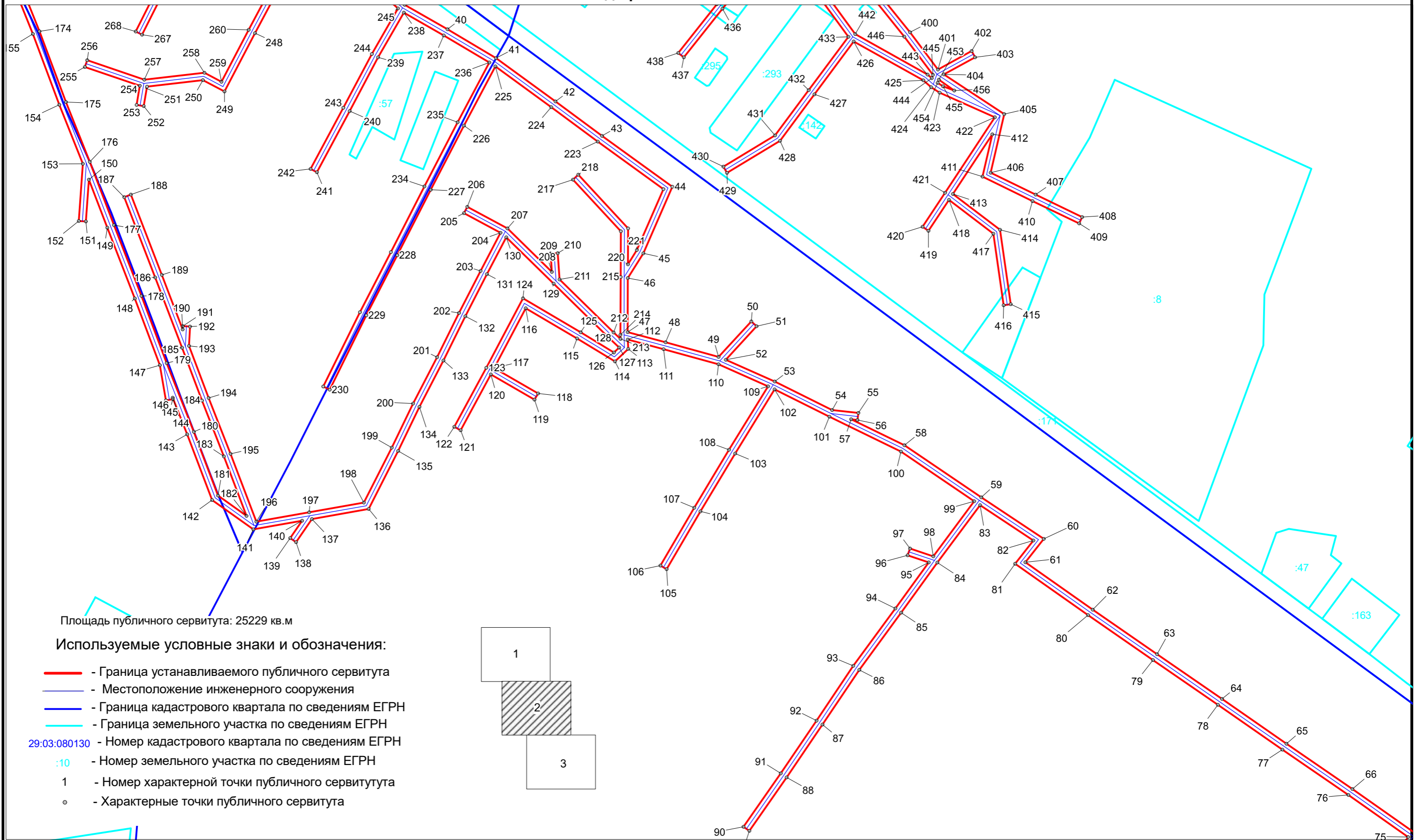
Используемые условные знаки и обозначения:

- - Граница устанавливаемого публичного сервитута
- - Местоположение инженерного сооружения
- - Граница кадастрового квартала по сведениям ЕГРН
- - Граница земельного участка по сведениям ЕГРН
- 29:03:080130 - Номер кадастрового квартала по сведениям ЕГРН
- :10 - Номер земельного участка по сведениям ЕГРН
- 1 - Номер характерной точки публичного сервитута
- - Характерные точки публичного сервитута



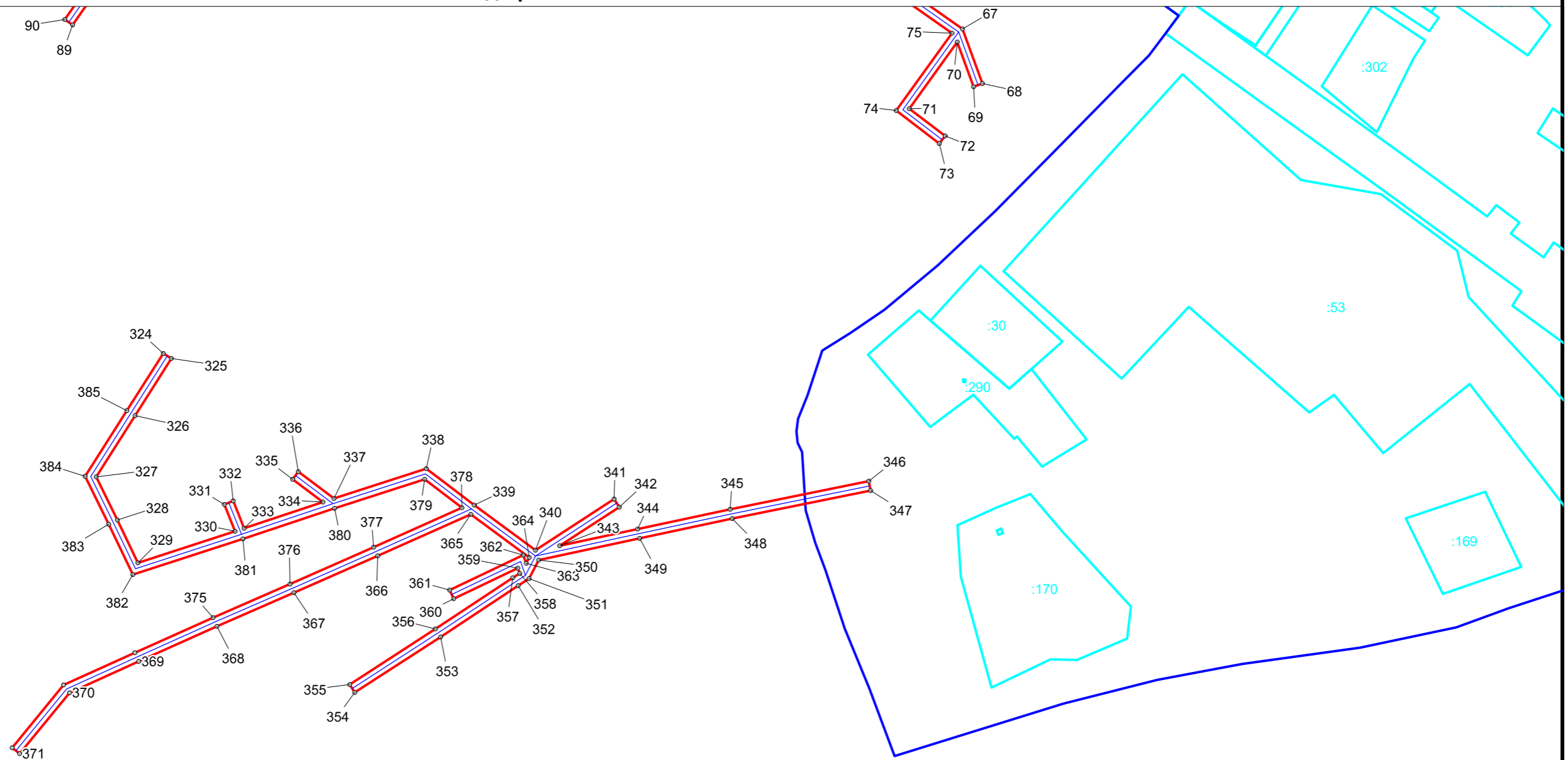
Масштаб 1 : 2000

**Схема расположения границ публичного сервитута
ВЛ-0.4кВ д.Ершевская с-з Телеговский**











Масштаб 1 : 2000

Схема расположения границ публичного сервитута
ВЛ-0.4кВ д.Ершевская с-з Телеговский



Площадь публичного сервитута: 25229 кв.м

Используемые условные знаки и обозначения:

-  - Граница устанавливаемого публичного сервитута
-  - Местоположение инженерного сооружения
-  - Граница кадастрового квартала по сведениям ЕГРН
-  - Граница земельного участка по сведениям ЕГРН
-  29:03:080130 - Номер кадастрового квартала по сведениям ЕГРН
-  :10 - Номер земельного участка по сведениям ЕГРН
-  1 - Номер характерной точки публичного сервитута
-  ○ - Характерные точки публичного сервитута

