

**Схема расположения границ публичного сервитута
ВЛ-0.4кВ скотный двор**

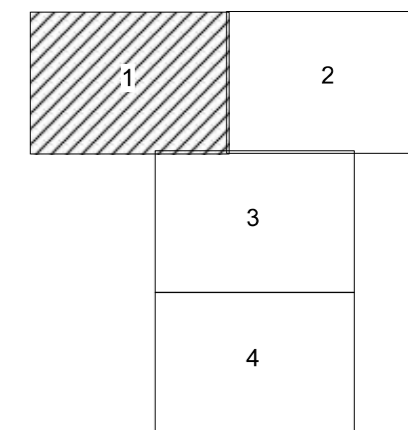
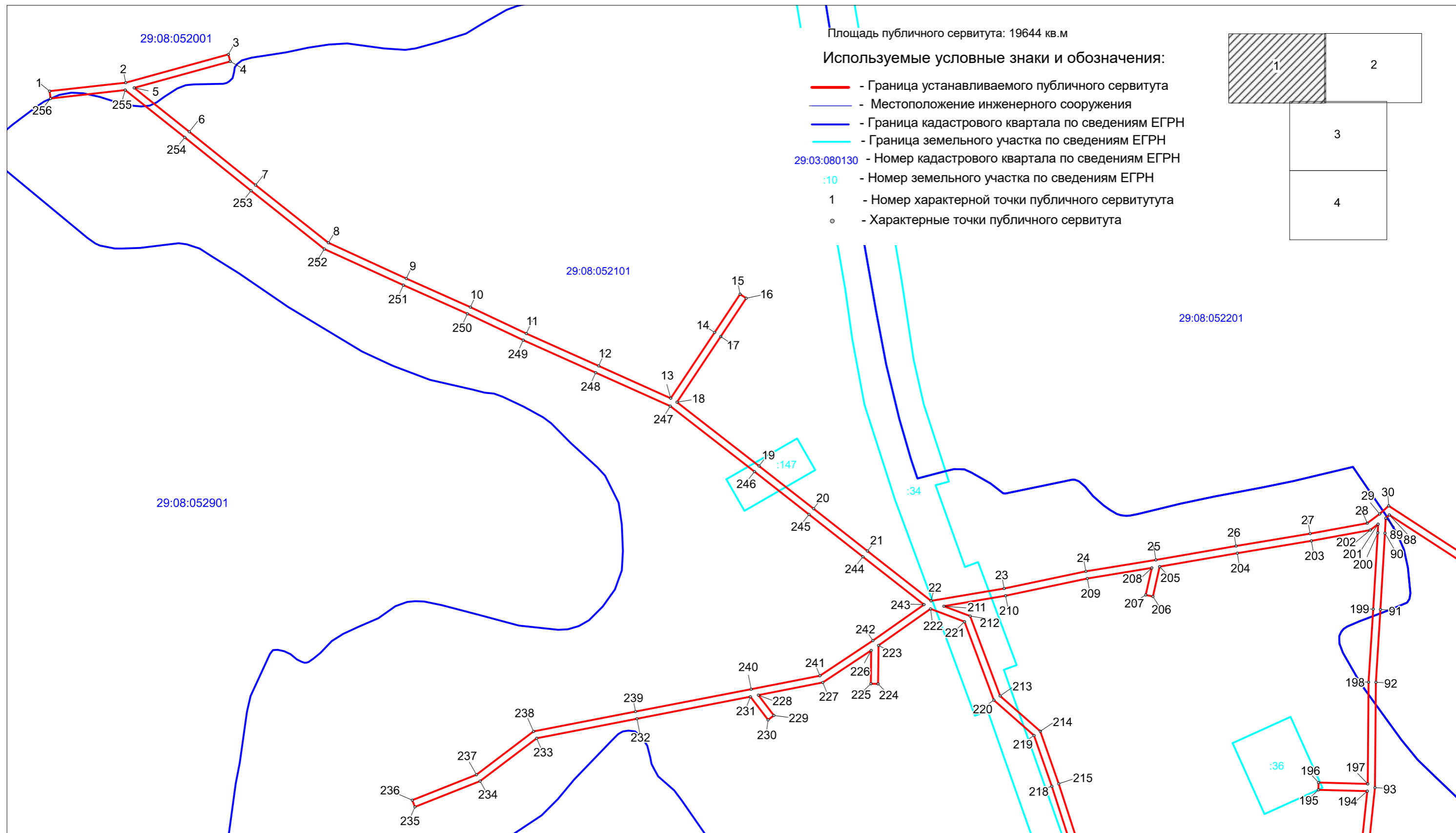

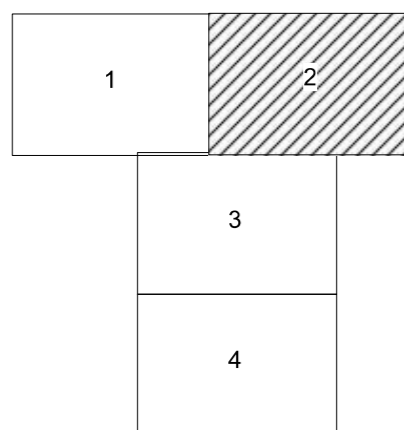


Схема расположения границ публичного сервитута ВЛ-0.4кВ скотный двор

Площадь публичного сервитута: 19644 кв.м

Используемые условные знаки и обозначения:

- - Граница устанавливаемого публичного сервитута
- - Местоположение инженерного сооружения
- - Граница кадастрового квартала по сведениям ЕГРН
- - Граница земельного участка по сведениям ЕГРН
- 29:03:080130 - Номер кадастрового квартала по сведениям ЕГРН
- 10 - Номер земельного участка по сведениям ЕГРН
- 1 - Номер характерной точки публичного сервитута
- - Характерные точки публичного сервитута



Масштаб 1 : 2000

Схема расположения границ публичного сервитута
ВЛ-0.4кВ скотный двор

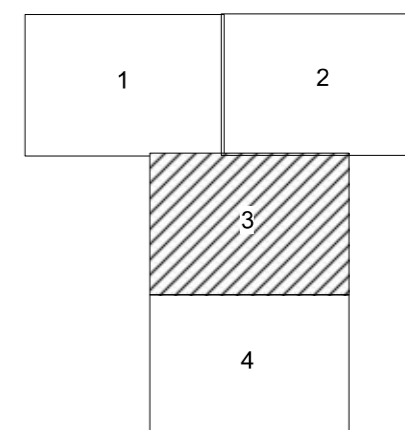
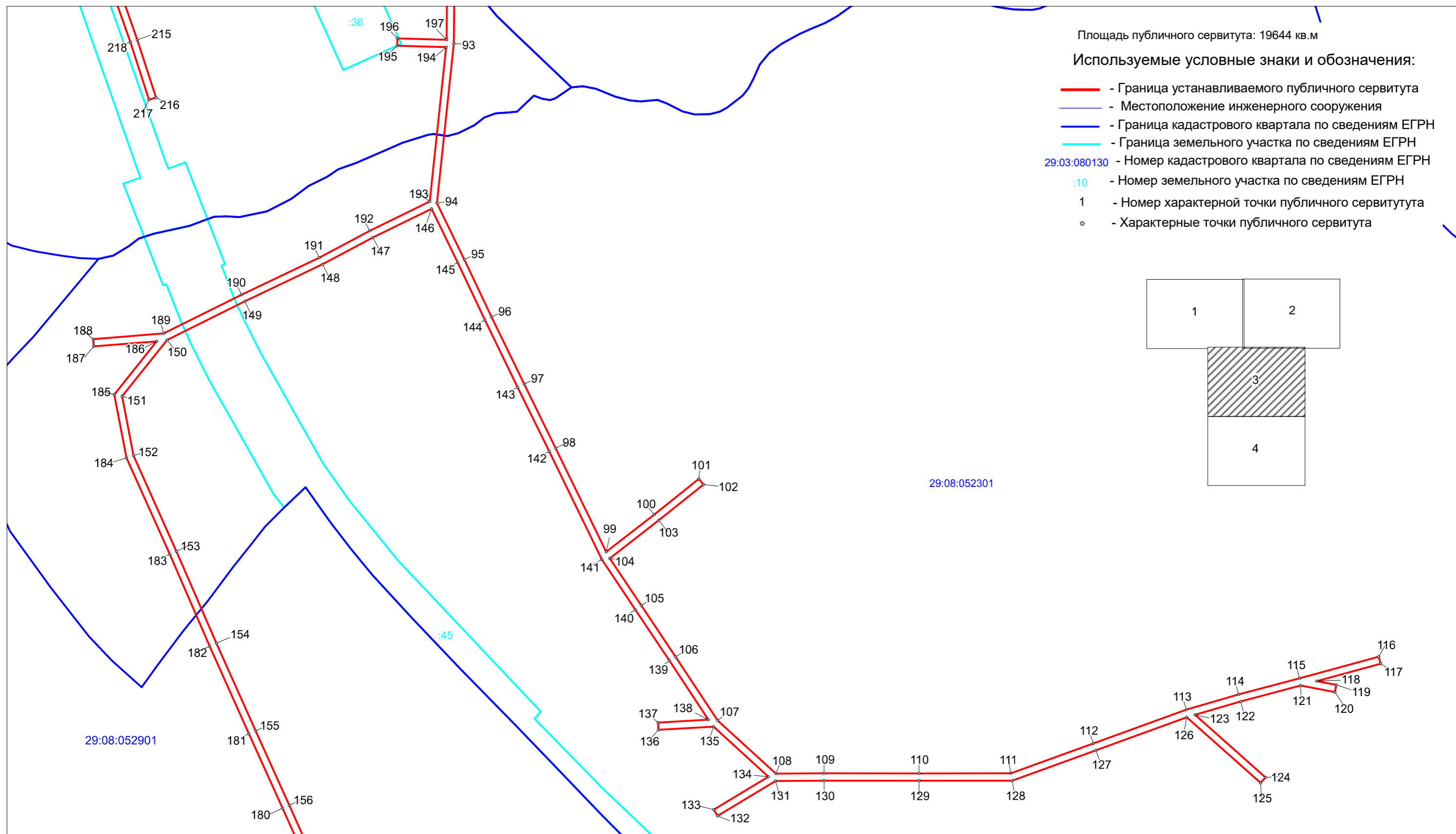






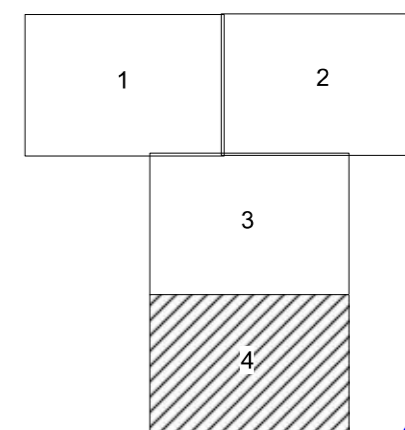
Схема расположения границ публичного сервитута
ВЛ-0.4кВ скотный двор

Площадь публичного сервитута: 19644 кв.м

Используемые условные знаки и обозначения:

-  - Граница устанавливаемого публичного сервитута
-  - Местоположение инженерного сооружения
-  - Граница кадастрового квартала по сведениям ЕГРН
-  - Граница земельного участка по сведениям ЕГРН
- 29:03:080130 - Номер кадастрового квартала по сведениям ЕГРН
- :10 - Номер земельного участка по сведениям ЕГРН
- 1 - Номер характерной точки публичного сервитута
- o - Характерные точки публичного сервитута

29:08:052901



Масштаб 1 : 2000